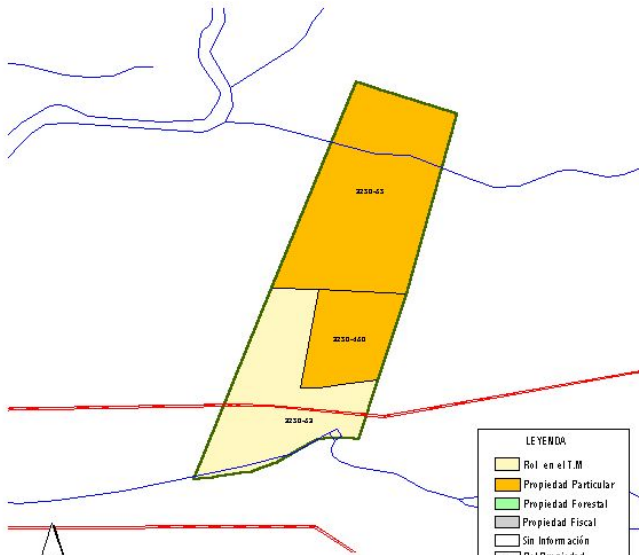


COMUNIDAD MAPUCHE BASILIO GARCIA
 TITULO DE MERCED Nº 455
 LUGAR VOTROLHUE
 COMUNA TEMUCO
 PROVINCIA CAUTIN
 IX REGION DE LA ARAUCANIA



Escala 1:7.000

| LEYENDA | |
|---------|----------------------|
| | Rol en el T.M |
| | Propiedad Particular |
| | Propiedad Forestal |
| | Propiedad Fiscal |
| | Sin Información |
| | Rol Propiedad |
| | Título de Merced |
| | Hidrografía |
| | Red Vial |

ANTECEDENTES DEL TÍTULO

| | |
|--------------------------------------|--------|
| AÑO DE RADICACIÓN | :1898 |
| SUPERFICIE ORIGINAL (Hás.) | :40 |
| LEY DE DIVISIÓN DE LA COMUNIDAD | :4.169 |
| HIJUELAS RESULTANTES DE LA DMISIÓN | :1,0 |
| SUPERFICIE EN MOSAICO PREDIAL (Hás.) | :28,1 |

TIERRAS PERDIDAS DEL TÍTULO DE MERCED

| | |
|---------------------------|--------|
| SUPERFICIE PERDIDA (Hás.) | :18,4 |
| PORCENTAJE DEL T.M. | :65,7% |

ACTUALES OCUPANTES DE LAS TIERRAS PERDIDAS DEL TÍTULO DE MERCED

Nº PARTICULARES :2

EMPRESAS FORESTALES :0

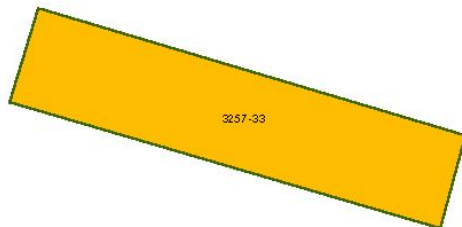
OBSERVACIONES

Los Roles 3250-460 (4,4 há.) y 3250-65 (13,9 há.) corresponden a la Inmobiliaria e Inversiones Cosagrande S.A. y a la Comunidad respectivamente.

Mapa/Ficha 371

COMISIÓN VERDAD HISTÓRICA Y NUEVO TRATO

COMUNIDAD MAPUCHE MARIA TOMASA MELIVLU
TITULO DE MERCED N° 2962
LUGAR CHILCAN
COMUNA TEMUCO
PROVINCIA CAUTIN
IX REGION DE LA ARAUCANIA



Escala 1 : 5.000

LEYENDA

| | |
|--|----------------------|
| | Rol en el T.M. |
| | Propiedad Particular |
| | Propiedad Forestal |
| | Propiedad Fiscal |
| | Sin Información |
| | Rol Propiedad |
| | Título de Merced |
| | Hidrografía |
| | Red Vial |

ANTECEDENTES DEL TÍTULO

| | |
|--------------------------------------|--------|
| AÑO DE RADICACIÓN | :1929 |
| SUPERFICIE ORIGINAL (Hés.) | :23,7 |
| LEY DE DIVISIÓN DE LA COMUNIDAD | :4.169 |
| HIJUELAS RESULTANTES DE LA DIVISIÓN | :1,0 |
| SUPERFICIE EN MOSAICO PREDIAL (Hés.) | :17,6 |

TIERRAS PERDIDAS DEL TÍTULO DE MERCED

| | |
|---------------------------|---------|
| SUPERFICIE PERDIDA (Hés.) | :17,6 |
| PORCENTAJE DEL T.M. | :100,0% |

ACTUALES OCUPANTES DE LAS TIERRAS PERDIDAS DEL TÍTULO DE MERCED

N° PARTICULARES :1

EMPRESAS FORESTALES :0

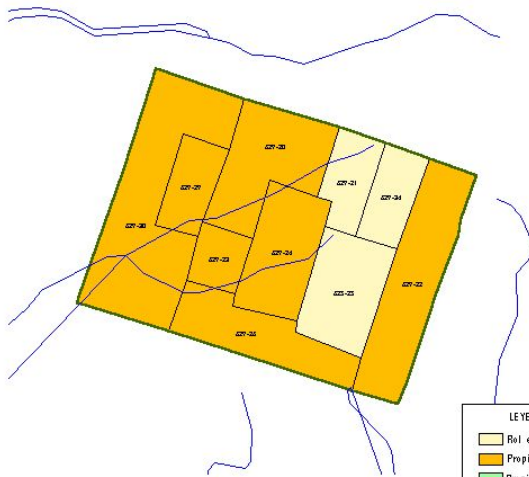
OBSERVACIONES

El Rol 3257-33 se presume mapuche a pesar de los apellidos españoles del propietario.

Mapa/Ficha 372

COMISIÓN VERDAD HISTÓRICA Y NUEVO TRATO

COMUNIDAD MAPUCHE DOLORES HUISCALLANCA
 TÍTULO DE MERCED N° 886
 LUGAR QUEUPE
 COMUNA TEODORO SHMIDT
 PROVINCIA CAUTIN
 IX REGION DE LA RAUCANIA



Escala 1 : 9.000

| LEYENDA | |
|---------|----------------------|
| | Rel. en el T.M |
| | Propiedad Particular |
| | Propiedad Forestal |
| | Propiedad Fiscal |
| | Sin Información |
| | Rel Propiedad |
| | Título de Merced |
| | Hidrografía |
| | Red Vial |

ANTECEDENTES DEL TÍTULO

| | |
|--------------------------------------|--------|
| AÑO DE RADICACIÓN | :S/1 |
| SUPERFICIE ORIGINAL (Hés.) | :108 |
| LEY DE DIVISIÓN DE LA COMUNIDAD | :4.111 |
| HUUELAS RESULTANTES DE LA DMISIÓN | :S/1 |
| SUPERFICIE EN MOSAICO PREDIAL (Hés.) | :115,0 |

TIERRAS PERDIDAS DEL TÍTULO DE MERCED

| | |
|---------------------------|--------|
| SUPERFICIE PERDIDA (Hés.) | :91,4 |
| PORCENTAJE DEL T.M. | :79,5% |

ACTUALES OCUPANTES DE LAS TIERRAS PERDIDAS DEL TÍTULO DE MERCED

N° PARTICULARES :7

BA PRESAS FORESTALES :-

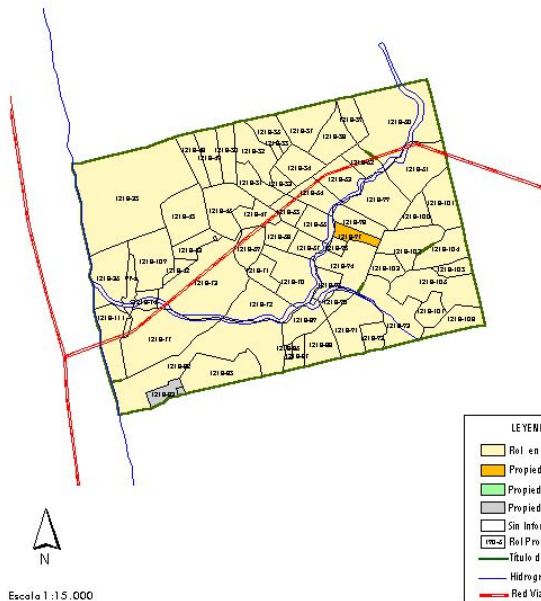
OBSERVACIONES

Se presume que los roles identificados como particulares puedan ser mapuche, a pesar de tener apellidos españoles.

Mapa/Ficha 373

COMISIÓN VERDAD HISTÓRICA Y NUEVO TRATO

COMUNIDAD MAPUCHE MARCELO TROVOL LANCA
 TITULO DE MERCED N° 1975
 LUGAR S/I
 COMUNA TEODORO SHMIDT
 PROVINCIA CAUTIN
 IX REGION DE LA ARAUCANIA



LEYENDA

| | |
|--|----------------------|
| | Rel. en el T.M |
| | Propiedad Particular |
| | Propiedad Forestal |
| | Propiedad Fiscal |
| | Sin Información |
| | Rel Propiedad |
| | Título de Merced |
| | Hidrografía |
| | Red Vial |

ANTECEDENTES DEL TÍTULO

| | |
|--|--------|
| AÑO DE RADICACIÓN | :S/I |
| SUPERFICIE ORIGINAL (Hás.) | :S/I |
| LEY DE DIVISIÓN DE LA COMUNIDAD | :S/I |
| HUUELAS RESULTANTES DE LA DMISIÓN | :S/I |
| SUPERFICIE EN MOOSAICO PREDIAL (Hás.) | :353,9 |

TIERRAS PERDIDAS DEL TÍTULO DE MERCED

| | |
|---------------------------|-------|
| SUPERFICIE PERDIDA (Hás.) | :4,3 |
| PORCENTAJE DEL T.M. | :1,2% |

ACTUALES OCUPANTES DE LAS TIERRAS PERDIDAS DEL TÍTULO DE MERCED

N° PARTICULARES :1

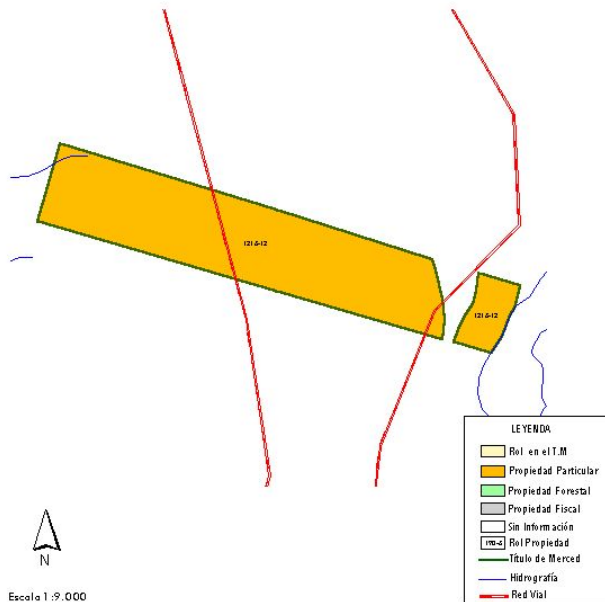
BA P RESA FORESTALES :-

OBSERVACIONES

Mapa/Ficha 375

COMISIÓN VERDAD HISTÓRICA Y NUEVO TRATO

COMUNIDAD MAPUCHE LORENZO LEVIAN
TITULO DE MERCED Nº 2282
LUGAR S/I
COMUNA TEODORO SHMIDT
PROVINCIA CAUTIN
IX REGION DE LA ARAUCANIA



ANTECEDENTES DEL TÍTULO

| | |
|--------------------------------------|-------|
| AÑO DE RADICACIÓN | :S/I |
| SUPERFICIE ORIGINAL (Hás.) | :S/I |
| LEY DE DIVISIÓN DE LA COMUNIDAD | :S/I |
| HIJUELAS RESULTANTES DE LA DIVISIÓN | :S/I |
| SUPERFICIE EN MOSAICO PREDIAL (Hás.) | :48,2 |

TIERRAS PERDIDAS DEL TÍTULO DE MERCED

| | |
|---------------------------|---------|
| SUPERFICIE PERDIDA (Hás.) | :48,2 |
| PORCENTAJE DEL T.M. | :100,0% |

ACTUALES OCUPANTES DE LAS TIERRAS PERDIDAS DEL TÍTULO DE MERCED

Nº PARTICULARES :1

BAJAS FORESTALES :-

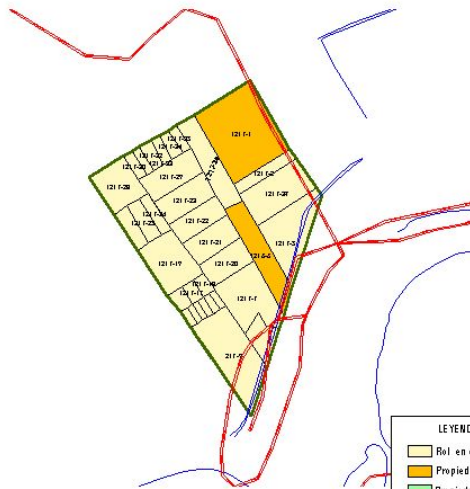
OBSERVACIONES

La totalidad de las tierras del T.M. pasaron a formar el predio La Laguna de Hualpin, Rol 121-6-12.

Mapa/Ficha 376

COMISIÓN VERDAD HISTÓRICA Y NUEVO TRATO

COMUNIDAD MAPUCHE IGNACIO TACANO
 TITULO DE MERCED N° 2283
 LUGAR S/I
 COMUNA TEODORO SHMIDT
 PROVINCIA CAUTIN
 IX REGION DE LA ARAUCANIA



N
 Escala 1 : 15.000

| LEYENDA | |
|---------------|----------------------|
| [Yellow Box] | Rol en el T.M. |
| [Orange Box] | Propiedad Particular |
| [Green Box] | Propiedad Forestal |
| [Grey Box] | Propiedad Fiscal |
| [White Box] | Sin Información |
| [Dashed Line] | Rol Propiedad |
| [Blue Line] | Título de Merced |
| [Blue Line] | Hidrografía |
| [Red Line] | Red Vial |

ANTECEDENTES DEL TÍTULO

| | |
|---------------------------------------|---------|
| AÑO DE RADICACIÓN | :S/I |
| SUPERFICIE ORIGINAL (Hás.) | :S/I |
| LEY DE DIVISIÓN DE LA COMUNIDAD | :S/I |
| HIJUELAS RESULTANTES DE LA DMISIÓN | :S/I |
| SUPERFICIE EN MOSAICO PREDIAL (Hás.) | :17,6,4 |

TIERRAS PERDIDAS DEL TÍTULO DE MERCED

| | |
|---------------------------|--------|
| SUPERFICIE PERDIDA (Hás.) | :34,0 |
| PORCENTAJE DEL T.M. | :19,3% |

ACTUALES OCUPANTES DE LAS TIERRAS PERDIDAS DEL TÍTULO DE MERCED

| | |
|-----------------|----|
| N° PARTICULARES | :2 |
|-----------------|----|

BA PRESA FORESTALES :-

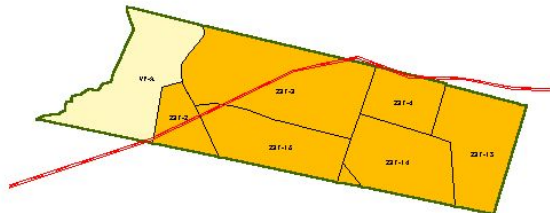
OBSERVACIONES

Las tierras del T.M. Pasan a formar el predio Los Cuervos, Rol 2283 y el predio El Rosal con el rol 1 21 7-1, en ambos casos se presume que pueden ser mapuche las tierras, a pesar de los dos apellidos españoles de sus titulares.

Mapa/Ficha 377

COMISIÓN VERDAD HISTÓRICA Y NUEVO TRATO

COMUNIDAD MAPUCHE MANUEL PENCHULEF
TITULO DE MERCED Nº 1462
LUGAR NECULTUE
COMUNA TOLTEN
PROVINCIA CAUTIN
IX REGION DE LA ARAUCANIA



Escala 1:14.000

| LEYENDA | |
|---------|-----------------------------------|
| | Rol en el T.M. |
| | Propiedad Particular |
| | Propiedad Forestal |
| | Propiedad Fiscal |
| | Sin Información |
| | Rol Propiedad Titulo de Merced |
| | Hidrografía |
| | Red Vial |

ANTECEDENTES DEL TÍTULO

| | |
|--------------------------------------|----------|
| AÑO DE RADICACIÓN | :8/1 |
| SUPERFICIE ORIGINAL (Hés.) | :200 |
| LEY DE DIVISIÓN DE LA COMUNIDAD | :17.7.29 |
| HIJUELAS RESULTANTES DE LA DMISIÓN | :35,0 |
| SUPERFICIE EN MOSAICO PREDIAL (Hés.) | :158,9 |

TIERRAS PERDIDAS DEL TÍTULO DE MERCED

| | |
|---------------------------|--------|
| SUPERFICIE PERDIDA (Hés.) | :130,0 |
| PORCENTAJE DEL T.M. | :81,8% |

ACTUALES OCUPANTES DE LAS TIERRAS PERDIDAS DEL TÍTULO DE MERCED

Nº PARTICULARES :6

EMPRESAS FORESTALES :-

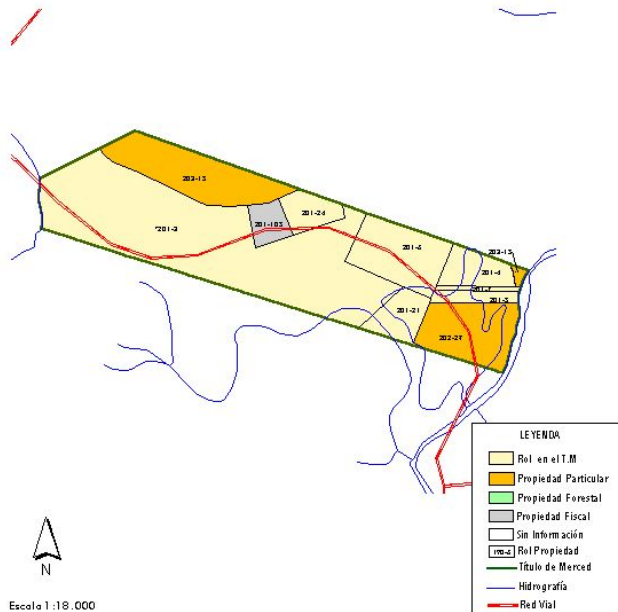
OBSERVACIONES

Los roles identificados como particulares, se presumen mapuches a sus titulares, aunque sus apellidos son españoles.

Mapa/Ficha 378

COMISIÓN VERDAD HISTÓRICA Y NUEVO TRATO

COMUNIDAD MAPUCHE ANTONIO CAYUMAN
 TITULO DE MERCED Nº 1529
 LUGAR ALLIPEN
 COMUNA TOLTEN
 PROVINCIA CAUTIN
 IX REGION DE LA ARAUCANIA



Escala 1 :18.000

ANTECEDENTES DEL TÍTULO

| | |
|---------------------------------------|----------|
| AÑO DE RADICACIÓN | :8/1 |
| SUPERFICIE ORIGINAL (Hás.) | :271 |
| LEY DE DIVISIÓN DE LA COMUNIDAD | :17.7.29 |
| HIJUELAS RESULTANTES DE LA DMISIÓN | :26,0 |
| SUPERFICIE EN MOSAICO PREDIAL (Hás.) | :272,3 |

TIERRAS PERDIDAS DEL TÍTULO DE MERCED

| | |
|---------------------------|--------|
| SUPERFICIE PERDIDA (Hás.) | :68,1 |
| PORCENTAJE DEL T.M. | :25,0% |

ACTUALES OCUPANTES DE LAS TIERRAS PERDIDAS DEL TÍTULO DE MERCED

Nº PARTICULARES :2

EMPRESAS FORESTALES :-

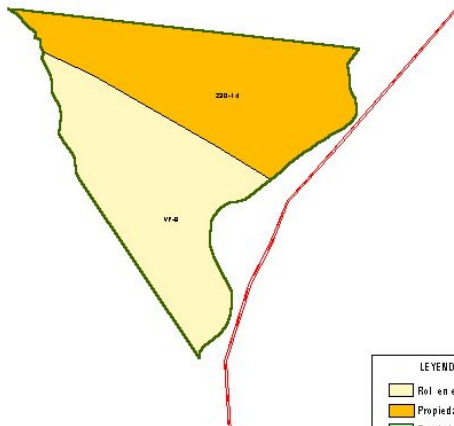
OBSERVACIONES

Los roles 202-2 y 203-15 forman parte de los fundos Llalla y El Pino de Tolten respectivamente.

Mapa/Ficha 379

COMISIÓN VERDAD HISTÓRICA Y NUEVO TRATO

COMUNIDAD MAPUCHE SIMON IMIHUALA
TITULO DE MERCED Nº 2706
LUGAR CHERQUENCO
COMUNA TOLTEN
PROVINCIA CAUTIN
IX REGION DE LA ARAUCANIA



Escala 1:17.000

| LEYENDA | |
|---------|-----------------------------------|
| | Rol en el T.M. |
| | Propiedad Particular |
| | Propiedad Forestal |
| | Propiedad Fiscal |
| | Sin Información |
| | Rol Propiedad Título de Merced |
| | Hidrografía |
| | Red Vial |

ANTECEDENTES DEL TÍTULO

| | |
|-------------------------------------|----------|
| AÑO DE RADICACIÓN | :8/1 |
| SUPERFICIE ORIGINAL (Há.) | :19,6 |
| LEY DE DIVISIÓN DE LA COMUNIDAD | :17.7.29 |
| HIJUELAS RESULTANTES DE LA DIVISIÓN | :28,0 |
| SUPERFICIE EN MOSAICO PREDIAL (Há.) | :267,6 |

TIERRAS PERDIDAS DEL TÍTULO DE MERCED

| | |
|--------------------------|--------|
| SUPERFICIE PERDIDA (Há.) | :136,0 |
| PORCENTAJE DEL T.M. | :50,8% |

ACTUALES OCUPANTES DE LAS TIERRAS PERDIDAS DEL TÍTULO DE MERCED

N° PARTICULARES :1

EMPRESAS FORESTALES :-

OBSERVACIONES

El Rol 230-14 (135,7 hectáreas) del TM se encuentran incorporadas al Fundo Nihue.

Mapa/Ficha 380

COMISIÓN VERDAD HISTÓRICA Y NUEVO TRATO