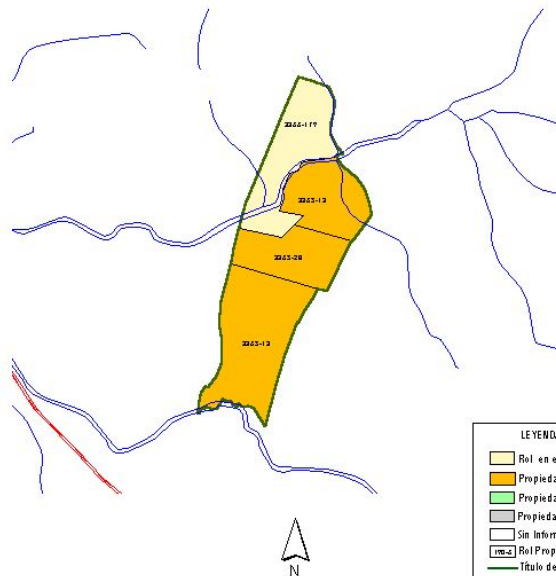


COMUNIDAD MAPUCHE JOSE BURGOS LLANCAMILLA  
 TITULO DE MERCED Nº376  
 LUGARLLAGUALLIN  
 COMUNA PADRE LAS CASAS  
 PROVINCIA CAUTIN  
 IX REGION DE LA ARAUCANIA



Escala 1 : 6.000

LEYENDA

	Rol en el T.M
	Propiedad Particular
	Propiedad Forestal
	Propiedad Fiscal
	Sin Información
	Rol Propiedad Título de Merced
	Hidrografía
	Red Vial

**ANTECEDENTES DEL TÍTULO**

AÑO DE RADICACIÓN	:1894
SUPERFICIE ORIGINAL (Hés.)	:70
LEY DE DIVISIÓN DE LA COMUNIDAD	:4.802
HIJUELAS RESULTANTES DE LA DMISIÓN	:7,0
SUPERFICIE EN MOSAICO PREDIAL ( Hés.)	:112,7

**TIERRAS PERDIDAS DEL TÍTULO DE MERCED**

SUPERFICIE PERDIDA (Hés.)	:83,6
PORCENTAJE DEL T.M.	:74,2%

**ACTUALES OCUPANTES DE LAS TIERRAS PERDIDAS DEL TÍTULO DE MERCED**

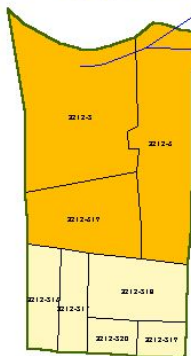
N° PARTICULARES	:3
EMPRESAS FORESTALES	:-

**OBSERVACIONES**

Las tierras del TM correspondiente al Rol 3365-13 de 40,9 há., se encuentran incorporadas al predio San Antonio de 111,93 contiguo al T.M.

Mapa/Ficha 321

COMUNIDAD MAPUCHE IGNACIO CORREA  
 TITULO DE MERCED N°457  
 LUGAR CAUTIN  
 COMUNA PADRE LAS CASAS  
 PROVINCIA CAUTIN  
 IX REGION DE LA ARAUCANIA



Escala 1 : 8.000

LEYENDA	
	Rol en el T.M.
	Propiedad Particular
	Propiedad Forestal
	Propiedad Fiscal
	Sin Información
	Rol Propiedad
	Título de Merced
	Hidrografía
	Red Vial

#### ANTECEDENTES DEL TÍTULO

AÑO DE RADICACIÓN	:1896
SUPERFICIE ORIGINAL (Hás.)	:40
LEY DE DIVISIÓN DE LA COMUNIDAD	:4.111
HIJUELAS RESULTANTES DE LA DIVISIÓN	:2,0
SUPERFICIE EN MOSAICO PREDIAL (Hás.)	:52,6

#### TIERRAS PERDIDAS DEL TÍTULO DE MERCED

SUPERFICIE PERDIDA (Hás.)	:36,8
PORCENTAJE DEL T.M.	:70,0%

#### ACTUALES OCUPANTES DE LAS TIERRAS PERDIDAS DEL TÍTULO DE MERCED

N° PARTICULARES :3

EMPRESAS FORESTALES :-

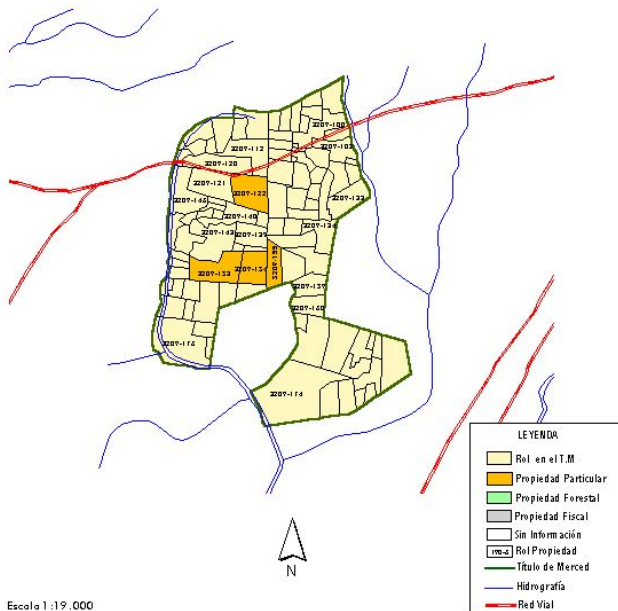
#### OBSERVACIONES

Se presume que los roles identificados como particulares pueden constituir propiedad mapuche, a pesar de los dos apellidos españoles de los titulares.

Mapa/Ficha 322

COMISIÓN VERDAD HISTÓRICA Y NUEVO TRATO

COMUNIDAD MAPUCHE JUAN MARINAO  
 TITULO DE MERCED Nº 615  
 LUGAR PILPILCO  
 COMUNA PADRE LAS CASAS  
 PROVINCIA CAUTIN  
 IX REGION DE LA ARAUCANIA



### ANTECEDENTES DEL TÍTULO

AÑO DE RADICACIÓN	:1920
SUPERFICIE ORIGINAL (Hés.)	:104
LEY DE DIVISIÓN DE LA COMUNIDAD	:17.729
HIJUELAS RESULTANTES DE LA DMSIÓN	:101,0
SUPERFICIE EN MOSAICO PREDIAL ( Hés.)	:283,0

### TIERRAS PERDIDAS DEL TÍTULO DE MERCED

SUPERFICIE PERDIDA (Hés.)	:23,3
PORCENTAJE DEL T.M.	:8,2%

### ACTUALES OCUPANTES DE LAS TIERRAS PERDIDAS DEL TÍTULO DE MERCED

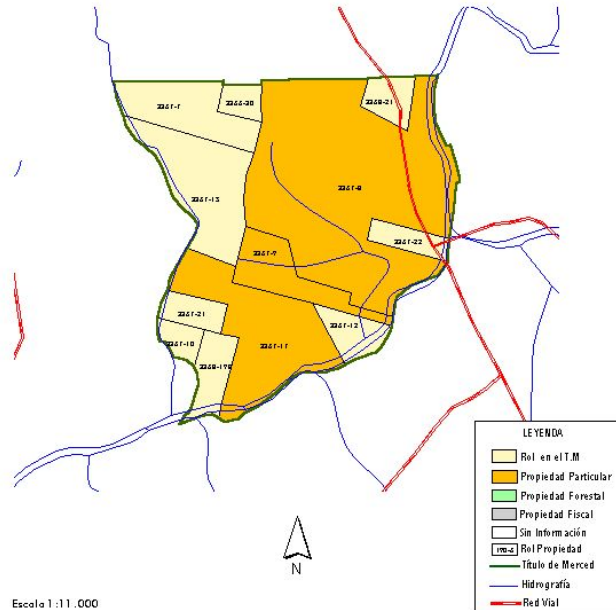
Nº PARTICULARES :4

EMPRESAS FORESTALES :-

### OBSERVACIONES

Mapa/Ficha 323

COMUNIDAD MAPUCHE IGNACIA NECURRAI YDA. DEE HUENUMAN  
 TITULO DE MERCED N° 678  
 LUGAR POLMAHUE  
 COMUNA PADRE LAS CASAS  
 PROVINCIA CAUTIN  
 IX REGION DE LA ARAUCANIA



LEYENDA

	Rol en el T.M
	Propiedad Particular
	Propiedad Forestal
	Propiedad Fiscal
	Sin Información
	Rol Propiedad
	Titulo de Merced
	Hidrografia
	Red Vial

### ANTECEDENTES DEL TÍTULO

AÑO DE RADICACIÓN	:1900
SUPERFICIE ORIGINAL (Hés.)	:128
LEY DE DIVISIÓN DE LA COMUNIDAD	:4.111
HIJUELAS RESULTANTES DE LA DIVISIÓN	:53,0
SUPERFICIE EN MOSAICO PREDIAL ( Hés.)	:150,9

### TIERRAS PERDIDAS DEL TÍTULO DE MERCED

SUPERFICIE PERDIDA (Hés.)	:97,9
PORCENTAJE DEL T.M.	:64,9%

### ACTUALES OCUPANTES DE LAS TIERRAS PERDIDAS DEL TÍTULO DE MERCED

N° PARTICULARES :3

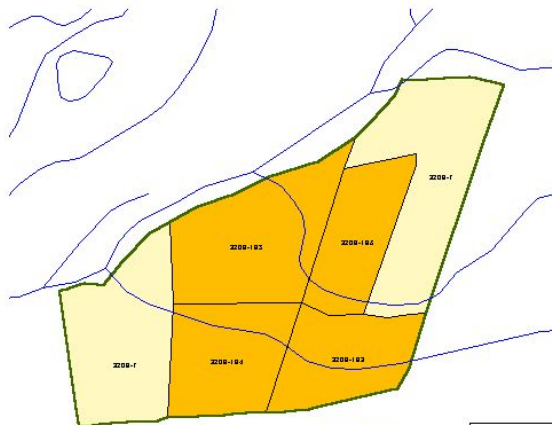
EMPRESAS FORESTALES :-

### OBSERVACIONES

El Rol 3367-5 corresponde al predio Lomas de Huitran y el Rol 3367-40 pertenece a la empresa Cutralco S.A.

Mapa/Ficha 324

COMUNIDAD MAPUCHE MARIA DEL CARMEN MELIVILU DE MUÑOZ  
 TITULO DE MERCED N° 876  
 LUGAR MAQUEHUA  
 COMUNA PADRE LAS CASAS  
 PROVINCIA CAUTIN  
 IX REGION DE LA ARAUCANIA



Escala 1 : 6.000



LEYENDA	
	Rol en el T.M
	Propiedad Particular
	Propiedad Forestal
	Propiedad Fiscal
	Sin Información
	Rol Propiedad
	Título de Merced
	Hidrografía
	Red Vial

#### ANTECEDENTES DEL TÍTULO

AÑO DE RADICACIÓN	:1903
SUPERFICIE ORIGINAL (Hás.)	:40
LEY DE DIVISIÓN DE LA COMUNIDAD	:4.169
HIJUELAS RESULTANTES DE LA DMISIÓN	:1,0
SUPERFICIE EN MOSAICO PREDIAL (Hás.)	:48,3

#### TIERRAS PERDIDAS DEL TÍTULO DE MERCED

SUPERFICIE PERDIDA (Hás.)	:28,7
PORCENTAJE DEL T.M.	:59,4%

#### ACTUALES OCUPANTES DE LAS TIERRAS PERDIDAS DEL TÍTULO DE MERCED

N° PARTICULARES :4

EMPRESAS FORESTALES :-

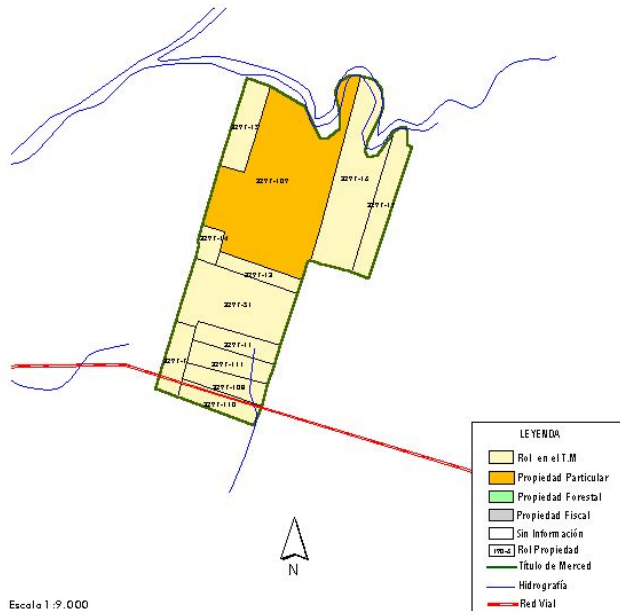
#### OBSERVACIONES

Se presume que los roles 3208-185 y 3208-186 pueden constituir propiedad mapuche, a pesar de los dos apellidos españoles de sus titulares. El Rol 3208-184 corresponde a la empresa Ceramica Santiago S.A.

Mapa/Ficha 325

COMISIÓN VERDAD HISTÓRICA Y NUEVO TRATO

COMUNIDAD MAPUCHE JUAN BAUTISTA LONCON  
 TITULO DE MERCED N° 884  
 LUGAR LLUICO  
 COMUNA PADRE LAS CASAS  
 PROVINCIA CAUTIN  
 IX REGION DE LA ARAUCANIA



### ANTECEDENTES DEL TÍTULO

AÑO DE RADICACIÓN	:1903
SUPERFICIE ORIGINAL (Hás.)	:40
LEY DE DIVISIÓN DE LA COMUNIDAD	:4.111
HIJUELAS RESULTANTES DE LA DIVISIÓN	:15,0
SUPERFICIE EN MOSAICO PREDIAL (Hás.)	:61,0

### TIERRAS PERDIDAS DEL TÍTULO DE MERCED

SUPERFICIE PERDIDA (Hás.)	:21,7
PORCENTAJE DEL T.M.	:35,5%

### ACTUALES OCUPANTES DE LAS TIERRAS PERDIDAS DEL TÍTULO DE MERCED

N° PARTICULARES :1

EMPRESAS FORESTALES :-

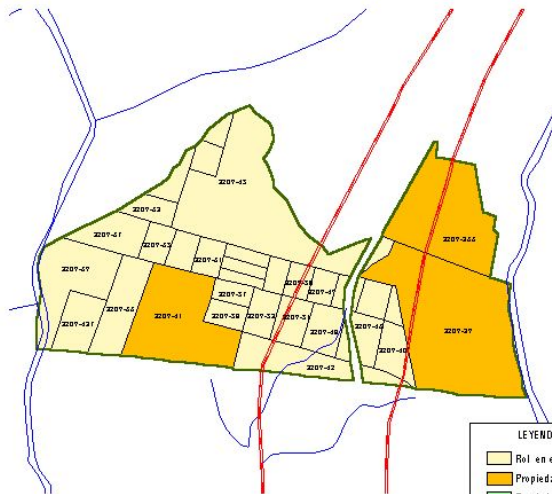
### OBSERVACIONES

Se presume que el Rol 3297-19 puede constituir propiedad mapuche, aunque el titular posee ambos apellidos españoles.

Mapa/Ficha 326

COMISIÓN VERDAD HISTÓRICA Y NUEVO TRATO

COMUNIDAD MAPUCHE JOSE JINEO  
 TITULO DE MERCED Nº 1026  
 LUGAR REFUE  
 COMUNA PADRE LAS CASAS  
 PROVINCIA CAUTIN  
 IX REGION DE LA ARAUCANIA



Escala 1 : 10.000

LEYENDA	
	Rol en el T.M
	Propiedad Particular
	Propiedad Forestal
	Propiedad Fiscal
	Sin Información
	Rol Propiedad
	Titulo de Merced
	Hidrografia
	Red Vial

#### ANTECEDENTES DEL TÍTULO

AÑO DE RADICACIÓN	:1905
SUPERFICIE ORIGINAL (Hás.)	:104
LEY DE DIVISIÓN DE LA COMUNIDAD	:4.111
HIJUELAS RESULTANTES DE LA DMSIÓN	:47,0
SUPERFICIE EN MOSAICO PREDIAL ( Hás.)	:140,0

#### TIERRAS PERDIDAS DEL TÍTULO DE MERCED

SUPERFICIE PERDIDA (Hás.)	:53,5
PORCENTAJE DEL T.M.	:38,2%

#### ACTUALES OCUPANTES DE LAS TIERRAS PERDIDAS DEL TÍTULO DE MERCED

Nº PARTICULARES :3

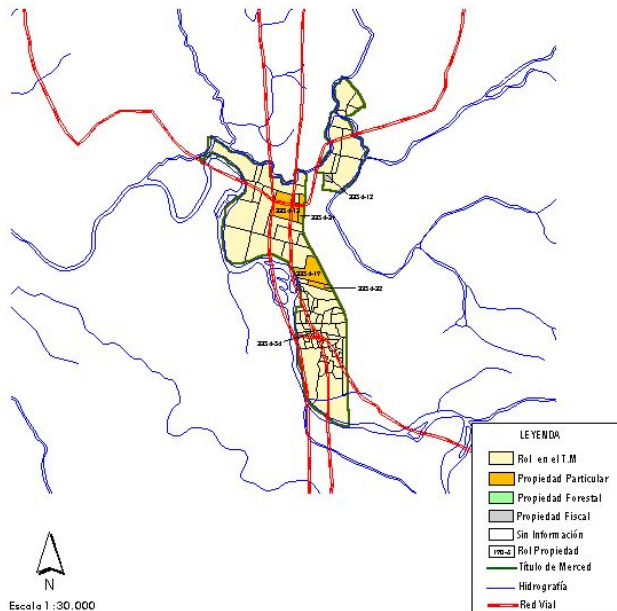
EMPRESAS FORESTALES :-

#### OBSERVACIONES

Los roles de propiedad particular se encuentran a nombre de personas con apellidos extranjeros.

Mapa/Ficha 327

COMUNIDAD MAPUCHE JUAN CANUI  
 TITULO DE MERCED N° 1102  
 LUGAR METRENCO  
 COMUNA PADRE LAS CASAS  
 PROVINCIA CAUTIN  
 IX REGION DE LA ARAUCANIA



#### ANTECEDENTES DEL TÍTULO

AÑO DE RADICACIÓN	:1906
SUPERFICIE ORIGINAL (Há.)	:200
LEY DE DIVISIÓN DE LA COMUNIDAD	:17.729
HIJUELAS RESULTANTES DE LA DIVISIÓN	:41,0
SUPERFICIE EN MOSAICO PREDIAL (Há.)	:244,4

#### TIERRAS PERDIDAS DEL TÍTULO DE MERCED

SUPERFICIE PERDIDA (Há.)	:22,0
PORCENTAJE DEL T.M.	:9,0%

#### ACTUALES OCUPANTES DE LAS TIERRAS PERDIDAS DEL TÍTULO DE MERCED

N° PARTICULARES :5

EMPRESAS FORESTALES :-

#### OBSERVACIONES

Mapa/Ficha 328



COMUNIDAD MAPUCHE BARTOLO LEPIN  
 TITULO DE MERCED N° 1105  
 LUGAR ENTUCO  
 COMUNA PADRE LAS CASAS  
 PROVINCIA CAUTIN  
 IX REGION DE LA RAUCANIA



Escala 1:12.000

LEYENDA	
	Rol en el T.M
	Propiedad Particular
	Propiedad Forestal
	Propiedad Fiscal
	Sin Información
	Rol Propiedad
	Título de Merced
	Hidrografía
	Red Vial

### ANTECEDENTES DEL TÍTULO

AÑO DE RADICACIÓN	:1906
SUPERFICIE ORIGINAL (Hás.)	:195
LEY DE DIVISIÓN DE LA COMUNIDAD	:17.729
HIJUELAS RESULTANTES DE LA DIVISIÓN	:66,0
SUPERFICIE EN MOSAICO PREDIAL ( Hás.)	:179,5

### TIERRAS PERDIDAS DEL TÍTULO DE MERCED

SUPERFICIE PERDIDA (Hás.)	:9,7
PORCENTAJE DEL T.M.	:5,4%

### ACTUALES OCUPANTES DE LAS TIERRAS PERDIDAS DEL TÍTULO DE MERCED

N° PARTICULARES :1

EMPRESAS FORESTALES :1

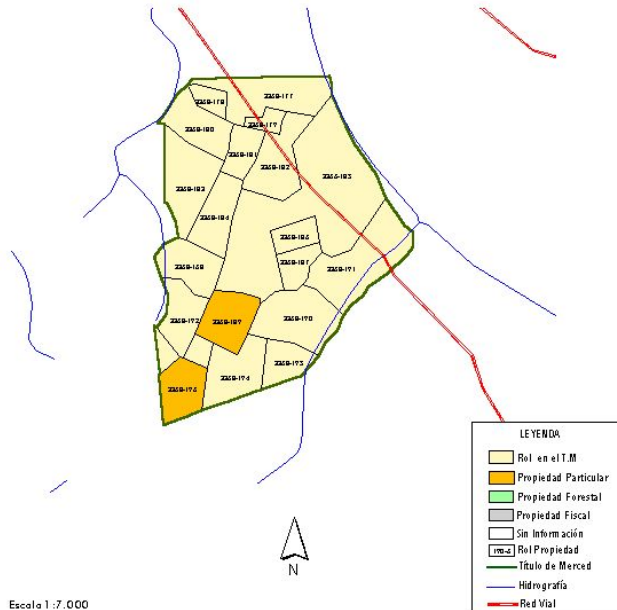
### OBSERVACIONES

El Rol 3367-375 corresponde a la Empresa Agrícola y Forestal Fenis Limitada y el Rol 3367-375 a la empresa Habitarus Limitada.

Mapa/Ficha 329

COMISIÓN VERDAD HISTÓRICA Y NUEVO TRATO

COMUNIDAD MAPUCHE CURIQUEO QUEUPUMIL  
 TITULO DE MERCED N° 1123  
 LUGAR UNIHUE  
 COMUNA PADRE LAS CASAS  
 PROVINCIA CAUTIN  
 IX REGION DE LA ARAUCANIA



### ANTECEDENTES DEL TÍTULO

AÑO DE RADICACIÓN	:1906
SUPERFICIE ORIGINAL (Hás.)	:55
LEY DE DIVISIÓN DE LA COMUNIDAD	:17.729
HIJUELAS RESULTANTES DE LA DIVISIÓN	:23,0
SUPERFICIE EN MOSAICO PREDIAL (Hás.)	:51,1

### TIERRAS PERDIDAS DEL TÍTULO DE MERCED

SUPERFICIE PERDIDA (Hás.)	:4,2
PORCENTAJE DEL T.M.	:8,1%

### ACTUALES OCUPANTES DE LAS TIERRAS PERDIDAS DEL TÍTULO DE MERCED

N° PARTICULARES :2

EMPRESAS FORESTALES :-

### OBSERVACIONES

Los roles corresponden a un particular de apellidos extranjero, aún así, se presume mapuche.

Mapa/Ficha 330

COMISIÓN VERDAD HISTÓRICA Y NUEVO TRATO