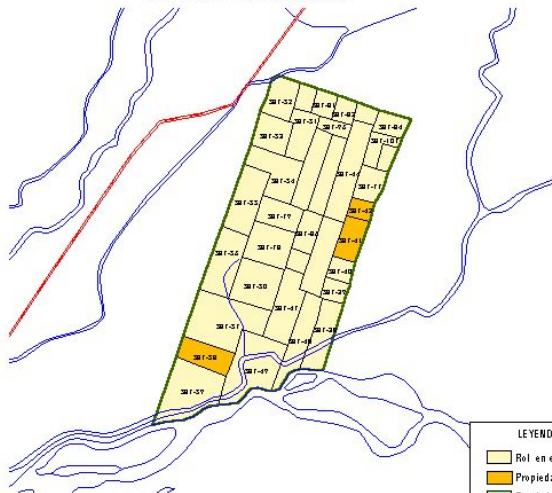


COMUNIDAD MAPUCHE IGNACIO PITRIQUEO
 TITULO DE MERCED N° 116
 LUGAR VICTORIA
 COMUNA PERQUENCO
 PROVINCIA CAUTIN
 IX REGION DE LA ARAUCANIA



Escala 1:18.000

LEYENDA	
	Rol en el T.M
	Propiedad Particular
	Propiedad Forestal
	Propiedad Fiscal
	Sin Información
	Rol Propiedad
	Título de Merced
—	Hidrografía
—	Red Vial

ANTECEDENTES DEL TÍTULO

AÑO DE RADICACIÓN	:1889
SUPERFICIE ORIGINAL (Hás.)	:232
LEY DE DIVISIÓN DE LA COMUNIDAD	:4.111
HIJUELAS RESULTANTES DE LA DIVISIÓN	:24,0
SUPERFICIE EN MOSAICO PREDIAL (Hás.)	:233,3

TIERRAS PERDIDAS DEL TÍTULO DE MERCED

SUPERFICIE PERDIDA (Hás.)	:13,9
PORCENTAJE DEL T.M.	:6,0%

ACTUALES OCUPANTES DE LAS TIERRAS PERDIDAS DEL TÍTULO DE MERCED

N° PARTICULARES :3

EMPRESAS FORESTALES :0

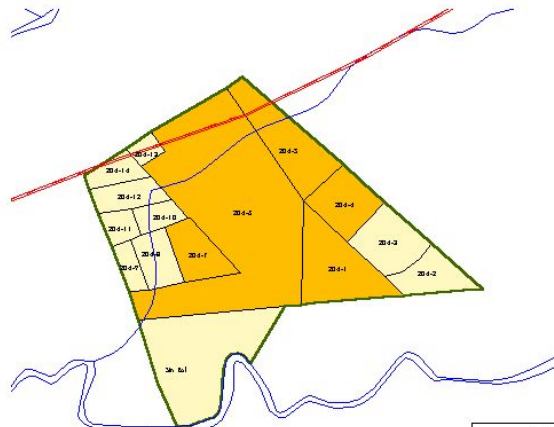
OBSERVACIONES

Se presume que los roles particulares 587-41 y 587-42 puedan ser propiedad mapuche a pesar de que sus titulares cuentan con apellidos españoles.

Mapa/Ficha 291

COMISIÓN VERDAD HISTÓRICA Y NUEVO TRATO

COMUNIDAD MAPUCHE JOSE CURRIN PEREZ
 TITULO DE MERCED N° 551
 LUGAR QUILLEN
 COMUNA PERQUENCO
 PROVINCIA CAUTIN
 IX REGION DE LA ARAUCANIA



Escala 1 : 8.000

LEYENDA	
	Rol en el T.M
	Propiedad Particular
	Propiedad Forestal
	Propiedad Fiscal
	Sin Información
	Rol Propiedad
	Titulo de Merced
	Hidrografia
	Red Vial

ANTECEDENTES DEL TÍTULO

AÑO DE RADICACIÓN	:1898
SUPERFICIE ORIGINAL (Hés.)	:60
LEY DE DIVISIÓN DE LA COMUNIDAD	:4.111
HIJUELAS RESULTANTES DE LA DMISIÓN	:25,0
SUPERFICIE EN MOSAICO PREDIAL (Hés.)	:69,4

TIERRAS PERDIDAS DEL TÍTULO DE MERCED

SUPERFICIE PERDIDA (Hés.)	:41,8
PORCENTAJE DEL T.M.	:60,2%

ACTUALES OCUPANTES DE LAS TIERRAS PERDIDAS DEL TÍTULO DE MERCED

N° PARTICULARES :5

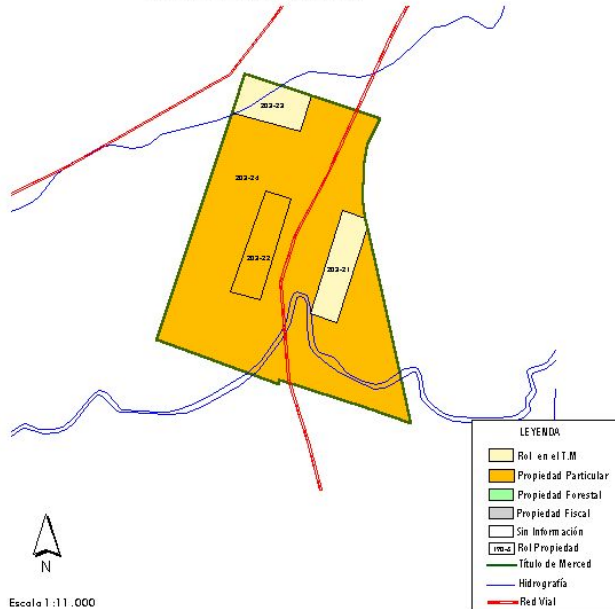
EMPRESAS FORESTALES :0

OBSERVACIONES

Mapa/Ficha 292

COMISIÓN VERDAD HISTÓRICA Y NUEVO TRATO

COMUNIDAD MAPUCHE JOSE CURRIN
 TITULO DE MERCED N° 824
 LUGAR CHORRILLO DEL PEUMO
 COMUNA PERQUENCO
 PROVINCIA CAUTIN
 IX REGION DE LA ARAUCANIA



Escala 1 :11.000

ANTECEDENTES DEL TÍTULO

AÑO DE RADICACIÓN	:1901
SUPERFICIE ORIGINAL (Hás.)	:92
LEY DE DIVISIÓN DE LA COMUNIDAD	:4.111
HIJUELAS RESULTANTES DE LA DMSIÓN	:5/1
SUPERFICIE EN MOSAICO PREDIAL (Hás.)	:98,2

TIERRAS PERDIDAS DEL TÍTULO DE MERCED

SUPERFICIE PERDIDA (Hás.)	:87,5
PORCENTAJE DEL T.M.	:89,2%

ACTUALES OCUPANTES DE LAS TIERRAS PERDIDAS DEL TÍTULO DE MERCED

N° PARTICULARES :2

EMPRESAS FORESTALES :0

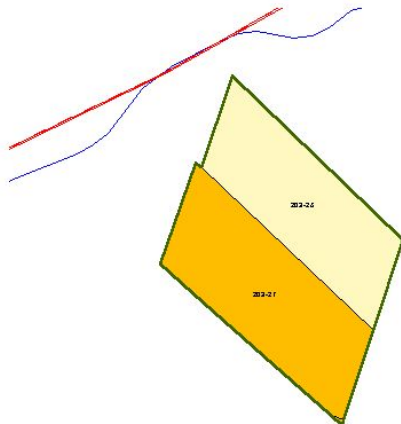
OBSERVACIONES

Las tierras del T.M. se encuentran en poder de dos particulares.
 En el caso del Rol 203-24, las 82 hectáreas se encuentran incorporadas al predio El Peumo y El Pino de 178,38 hectáreas.

Mapa/Ficha 293

COMISIÓN VERDAD HISTÓRICA Y NUEVO TRATO

COMUNIDAD MAPUCHE CORNELIO CURRIN PEREZ
 TITULO DE MERCED N° 1239
 LUGAR PERQUENCO
 COMUNA PERQUENCO
 PROVINCIA CAUTIN
 IX REGION DE LA ARAUCANIA



Escala 1 : 5.000

LEYENDA	
	Rol en el T.M
	Propiedad Particular
	Propiedad Forestal
	Propiedad Fiscal
	Sin Información
	Rol Propiedad Titulo de Merced
	Hidrografia
	Red Vial

ANTECEDENTES DEL TÍTULO

AÑO DE RADICACIÓN	:1907
SUPERFICIE ORIGINAL (Há.)	:20
LEY DE DIVISIÓN DE LA COMUNIDAD	:17.729
HIJUELAS RESULTANTES DE LA DMISIÓN	:4,0
SUPERFICIE EN MOSAICO PREDIAL (Há.)	:20,2

TIERRAS PERDIDAS DEL TÍTULO DE MERCED

SUPERFICIE PERDIDA (Há.)	:10,7
PORCENTAJE DEL T.M.	:52,9%

ACTUALES OCUPANTES DE LAS TIERRAS PERDIDAS DEL TÍTULO DE MERCED

N° PARTICULARES :1

EMPRESAS FORESTALES :0

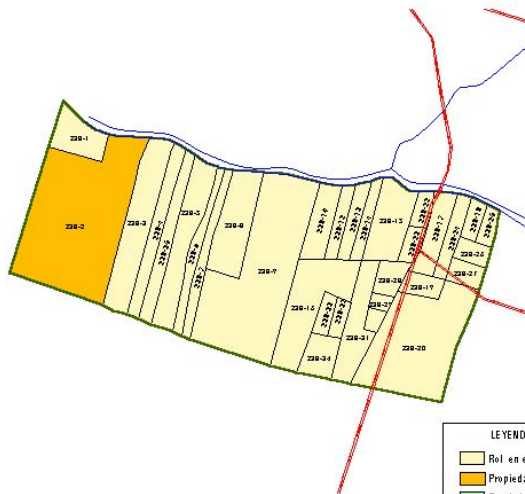
OBSERVACIONES

Las 8,7 hectáreas del Rol 203-27 se encuentran incorporadas al predio denominado El Fiscal de una cobida de 20,46 hectáreas.

Mapa/Ficha 294

COMISIÓN VERDAD HISTÓRICA Y NUEVO TRATO

COMUNIDAD MAPUCHE PINTELUAN ZAPATA
 TITULO DE MERCED N° 1541
 LUGAR PUA
 COMUNA PERQUENCO
 PROVINCIA CAUTIN
 IX REGION DE LA ARAUCANIA



Escala 1 : 10.000

LEYENDA	
	Rol en el T.M
	Propiedad Particular
	Propiedad Forestal
	Propiedad Fiscal
	Sin Información
	Rol Propiedad
	Título de Merced
	Hidrografía
	Red Vial

ANTECEDENTES DEL TÍTULO

AÑO DE RADICACIÓN	:1908
SUPERFICIE ORIGINAL (Hás.)	:155
LEY DE DIVISIÓN DE LA COMUNIDAD	:4.111
HIJUELAS RESULTANTES DE LA DMISIÓN	:5/1
SUPERFICIE EN MOSAICO PREDIAL (Hás.)	:158,1

TIERRAS PERDIDAS DEL TÍTULO DE MERCED

SUPERFICIE PERDIDA (Hás.)	:26,0
PORCENTAJE DEL T.M.	:16,4%

ACTUALES OCUPANTES DE LAS TIERRAS PERDIDAS DEL TÍTULO DE MERCED

N° PARTICULARES :1

EMPRESAS FORESTALES :0

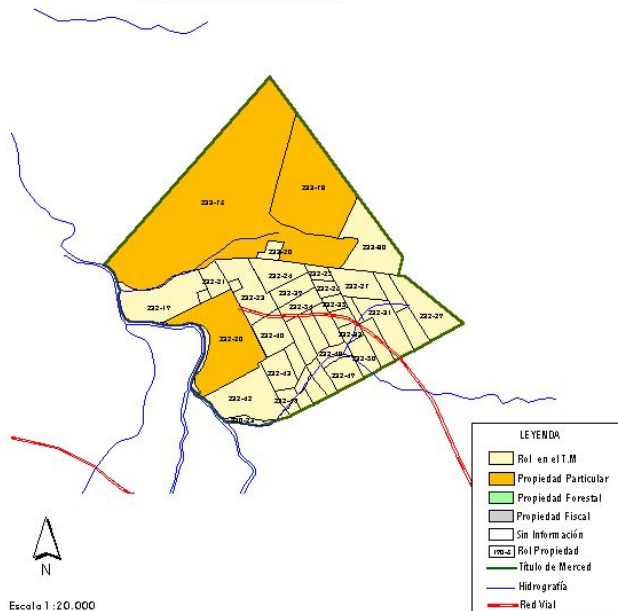
OBSERVACIONES

El Rol 238-2 forma parte de las tierras de la Sucesión de Emilio Meier.

Mapa/Ficha 295

COMISIÓN VERDAD HISTÓRICA Y NUEVO TRATO

COMUNIDAD MAPUCHE PASCUAL CURICHE
 TITULO DE MERCED Nº 2318
 LUGAR RINCONADA PERQUENCO
 COMUNA PERQUENCO
 PROVINCIA CAUTIN
 IX REGION DE LA ARAUCANIA



ANTECEDENTES DEL TÍTULO

AÑO DE RADICACIÓN	:1912
SUPERFICIE ORIGINAL (Hás.)	:249
LEY DE DIVISIÓN DE LA COMUNIDAD	:4.111 - 17.729
HIJUELAS RESULTANTES DE LA DMISIÓN	:0,0
SUPERFICIE EN MOSAICO PREDIAL (Hás.)	:448,3

TIERRAS PERDIDAS DEL TÍTULO DE MERCED

SUPERFICIE PERDIDA (Hás.)	:212,9
PORCENTAJE DEL T.M.	:47,5%

ACTUALES OCUPANTES DE LAS TIERRAS PERDIDAS DEL TÍTULO DE MERCED

Nº PARTICULARES :3

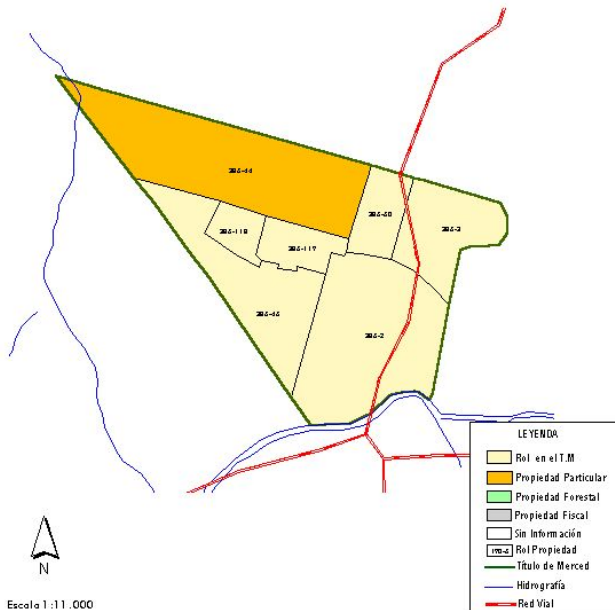
EMPRESAS FORESTALES :0

OBSERVACIONES

Las 137,9 hectáreas del Rol 233-79 se encuentran incorporadas al Fundo Rinconada de 551,02 hectáreas y el Rol 233-78 de 42,2 hectáreas se incorporaron al Fundo La Concepción, Parcela 1 de 101,2 hectáreas.

Mapa/Ficha 296

COMUNIDAD MAPUCHE LORENZO MAYOLAFQUEN
 TITULO DE MERCED N°1225
 LUGAR PLOM
 COMUNA PANGUIPULLI
 PROVINCIA DE CAUTIN
 IX REGION DE LA ARAUCANIA



Escala 1:11.000

ANTECEDENTES DEL TÍTULO

AÑO DE RADICACIÓN	:1907
SUPERFICIE ORIGINAL (Hás.)	:145
LEY DE DIVISIÓN DE LA COMUNIDAD	:4.111
HIJUELAS RESULTANTES DE LA DMISIÓN	:145,0
SUPERFICIE EN MOSAICO PREDIAL (Hás.)	:147,0

TIERRAS PERDIDAS DEL TÍTULO DE MERCED

SUPERFICIE PERDIDA (Hás.)	:43,9
PORCENTAJE DEL T.M.	:29,8%

ACTUALES OCUPANTES DE LAS TIERRAS PERDIDAS DEL TÍTULO DE MERCED

N° PARTICULARES :1

EMPRESAS FORESTALES :-

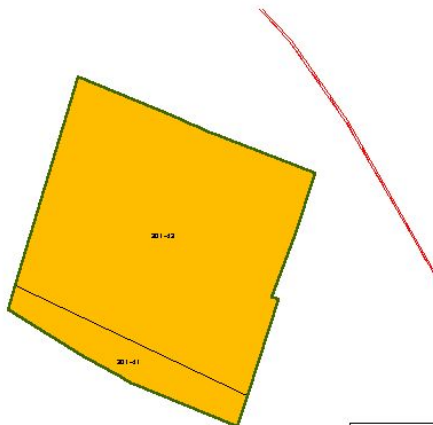
OBSERVACIONES

Las tierras del Rol 386-44 forman el predio Pulón de Mahuidanche.

Mapa/Ficha 297

COMISIÓN VERDAD HISTÓRICA Y NUEVO TRATO

COMUNIDAD MAPUCHE JUAN ANTONIO NAVARRO
TITULO DE MERCED N° 1258
LUGAR MULPUN
COMUNA PITRUFQUEN
PROVINCIA DE CAUTIN
IX REGION DE LA ARAUCANIA



Escala 1 : 4.000

LEYENDA	
	Rol en el T.M.
	Propiedad Particular
	Propiedad Forestal
	Propiedad Fiscal
	Sin Información
	Rol Propiedad
	Título de Merced
	Hidrografía
	Red Vial

ANTECEDENTES DEL TÍTULO

AÑO DE RADICACIÓN	:1908
SUPERFICIE ORIGINAL (Há.)	:45
LEY DE DIVISIÓN DE LA COMUNIDAD	:4.111
HIJUELAS RESULTANTES DE LA DIVISIÓN	:45,0
SUPERFICIE EN MOSAICO PREDIAL (Há.)	:16,6

TIERRAS PERDIDAS DEL TÍTULO DE MERCED

SUPERFICIE PERDIDA (Há.)	:16,6
PORCENTAJE DEL T.M.	:100,0%

ACTUALES OCUPANTES DE LAS TIERRAS PERDIDAS DEL TÍTULO DE MERCED

N° PARTICULARES :2

EMPRESAS FORESTALES :-

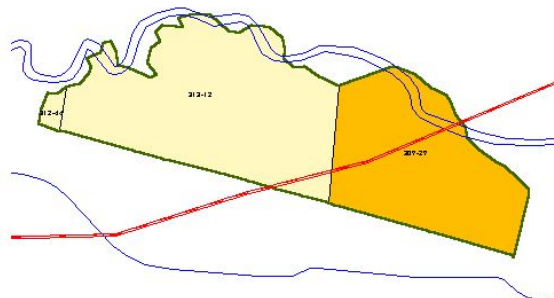
OBSERVACIONES

Las tierras del T.M. se encuentran repartidas entre el fundo La Llave (Rol 301-41) y el predio Santa Laura (Rol 301-43)

Mapa/Ficha 298

COMISIÓN VERDAD HISTÓRICA Y NUEVO TRATO

COMUNIDAD MAPUCHE RICARDO CUMINAO
TITULO DE MERCED N° 1260
LUGAR MOLCO
COMUNA PITRUFQUEN
PROVINCIA DE CAUTIN
IX REGION DE LA ARAUCANIA



N
Escala 1:7.000

LEYENDA	
	Rol en el T.M.
	Propiedad Particular
	Propiedad Forestal
	Propiedad Fiscal
	Sin Información
	Rol Propiedad
	Título de Merced
	Hidrografía
	Red Vial

ANTECEDENTES DEL TÍTULO

AÑO DE RADICACIÓN	:1908
SUPERFICIE ORIGINAL (Hés.)	:46
LEY DE DIVISIÓN DE LA COMUNIDAD	:4.111
HIJUELAS RESULTANTES DE LA DIVISIÓN	:46,0
SUPERFICIE EN MOSAICO PREDIAL (Hés.)	:52,2

TIERRAS PERDIDAS DEL TÍTULO DE MERCED

SUPERFICIE PERDIDA (Hés.)	:21,7
PORCENTAJE DEL T.M.	:41,6%

ACTUALES OCUPANTES DE LAS TIERRAS PERDIDAS DEL TÍTULO DE MERCED

N° PARTICULARES :1

EMPRESAS FORESTALES :-

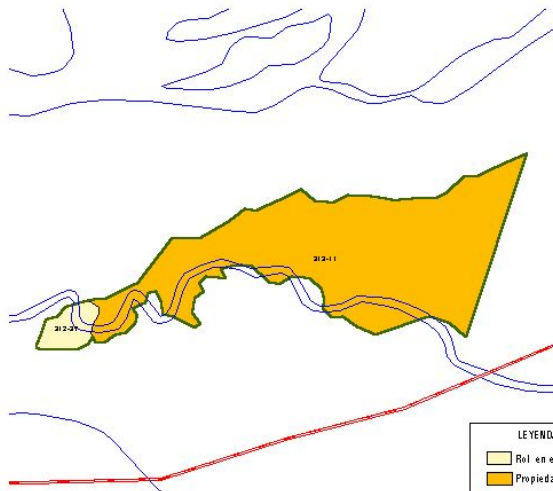
OBSERVACIONES

El Rol 309-29 ocupa 21,7 hectáreas del T.M., las que están incorporadas a un predio de mayor cabida llamado Puente Miraflores Parvenir.

Mapa/Ficha 299

COMISIÓN VERDAD HISTÓRICA Y NUEVO TRATO

COMUNIDAD MAPUCHE ANDRES MARIFIL
 TITULO DE MERCED N° 1264
 LUGAR MOLCO
 COMUNA PITRUFQUEN
 PROVINCIA DE CAUTIN
 IX REGION DE LA ARAUCANIA



Escala 1 : 8.000

LEYENDA	
	Rol en el T.M
	Propiedad Particular
	Propiedad Forestal
	Propiedad Fiscal
	Sin Información
	Rol Propiedad
	Título de Merced
	Hidrografía
	Red Vial

ANTECEDENTES DEL TÍTULO

AÑO DE RADICACIÓN	:1908
SUPERFICIE ORIGINAL (Hás.)	:32
LEY DE DIVISIÓN DE LA COMUNIDAD	:4.111
HIJUELAS RESULTANTES DE LA DIVISIÓN	:32,0
SUPERFICIE EN MOSAICO PREDIAL (Hás.)	:38,2

TIERRAS PERDIDAS DEL TÍTULO DE MERCED

SUPERFICIE PERDIDA (Hás.)	:36,1
PORCENTAJE DEL T.M.	:94,6%

ACTUALES OCUPANTES DE LAS TIERRAS PERDIDAS DEL TÍTULO DE MERCED

N° PARTICULARES :1

EMPRESAS FORESTALES :-

OBSERVACIONES

Las tierras del T.M. se encuentran incorporadas al predio El Porvenir de Chanco (Rol 313-11).

Mapa/Ficha 300

COMISIÓN VERDAD HISTÓRICA Y NUEVO TRATO