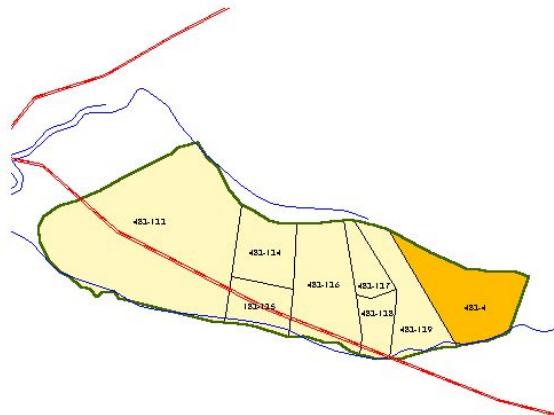


COMUNIDAD MAPUCHE SILVERIO LAFQUEN
 TITULO DE MERCED N° 2873
 LUGAR HUALAPULLIN
 COMUNA LONCOCHE
 PROVINCIA CAUTIN
 IX REGION DE LA ARAUCANIA



Escala 1 : 0.000

LEYENDA	
	Rol en el T.M
	Propiedad Particular
	Propiedad Forestal
	Propiedad Fiscal
	Sin Información
	Rol Propiedad Titulo de Merced
	Hidrografía
	Red Vial

ANTECEDENTES DEL TÍTULO

AÑO DE RADICACIÓN	:1920
SUPERFICIE ORIGINAL (Hés.)	:100
LEY DE DIVISIÓN DE LA COMUNIDAD	:17.729
HIJUELAS RESULTANTES DE LA DIVISIÓN	:7,0
SUPERFICIE EN MOSAICO PREDIAL (Hés.)	:108,7

TIERRAS PERDIDAS DEL TÍTULO DE MERCED

SUPERFICIE PERDIDA (Hés.)	:14,4
PORCENTAJE DEL T.M.	:13,2%

ACTUALES OCUPANTES DE LAS TIERRAS PERDIDAS DEL TÍTULO DE MERCED

N° PARTICULARES :1

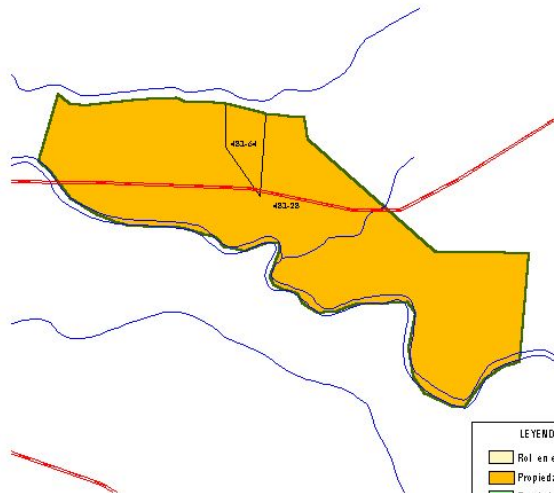
EMPRESAS FORESTALES :0

OBSERVACIONES

Mapa/Ficha 271

COMISIÓN VERDAD HISTÓRICA Y NUEVO TRATO

COMUNIDAD MAPUCHE ANTONIO LEFIPAN
 TITULO DE MERCED N° 2875
 LUGAR PULIL
 COMUNA LONCOCHE
 PROVINCIA CAUTIN
 IX REGION DE LA ARAUCANIA



Escala 1 : 10.000

LEYENDA	
	Rol en el T.M
	Propiedad Particular
	Propiedad Forestal
	Propiedad Fiscal
	Sin Información
	Rol Propiedad
	Título de Merced
	Hidrografía
	Red Vial

ANTECEDENTES DEL TÍTULO

AÑO DE RADICACIÓN	:1920
SUPERFICIE ORIGINAL (Hés.)	:60
LEY DE DIVISIÓN DE LA COMUNIDAD	:4.111
HIJUELAS RESULTANTES DE LA DIVISIÓN	:1,0
SUPERFICIE EN MOSAICO PREDIAL (Hés.)	:163,8

TIERRAS PERDIDAS DEL TÍTULO DE MERCED

SUPERFICIE PERDIDA (Hés.)	:163,8
PORCENTAJE DEL T.M.	:100,0%

ACTUALES OCUPANTES DE LAS TIERRAS PERDIDAS DEL TÍTULO DE MERCED

N° PARTICULARES :2

EMPRESAS FORESTALES :-

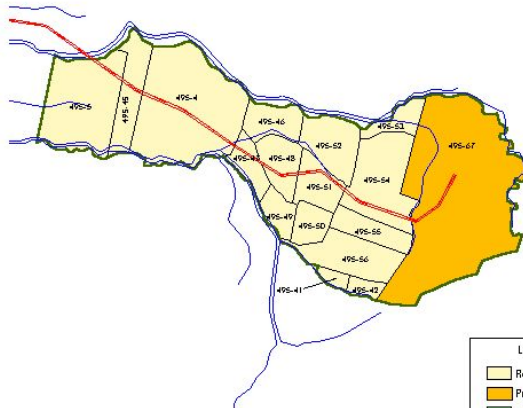
OBSERVACIONES

Los roles 483-28 y 483-64 se encuentran incorporados al fundo Pulil de una cobida total de 183,5 hectáreas.

Mapa/Ficha 272

COMISIÓN VERDAD HISTÓRICA Y NUEVO TRATO

COMUNIDAD MAPUCHE MARCELINO DUMIHUAL
 TITULO DE MERCED N° 2958
 LUGAR LUMACO
 COMUNA LONCOCHE
 PROVINCIA CAUTIN
 IX REGION DE LA ARAUCANIA



Escala 1 : 12.000

LEYENDA	
	Rol en el T.M
	Propiedad Particular
	Propiedad Forestal
	Propiedad Fiscal
	Sin Información
	Rol Propiedad Título de Merced
	Hidrografía
	Red Vial

ANTECEDENTES DEL TÍTULO

AÑO DE RADICACIÓN	:1929
SUPERFICIE ORIGINAL (Hás.)	:228,8
LEY DE DIVISIÓN DE LA COMUNIDAD	:17.7.29
HIJUELAS RESULTANTES DE LA DIVISIÓN	:14,0
SUPERFICIE EN MOSAICO PREDIAL (Hás.)	:329,9

TIERRAS PERDIDAS DEL TÍTULO DE MERCED

SUPERFICIE PERDIDA (Hás.)	:95,8
PORCENTAJE DEL T.M.	:29,0%

ACTUALES OCUPANTES DE LAS TIERRAS PERDIDAS DEL TÍTULO DE MERCED

N° PARTICULARES :1

EMPRESAS FORESTALES :1

OBSERVACIONES

Las tierras perdidas del T.M. se encuentran incorporadas al fundo El Porvenir, Lote 2.

Mapa/Ficha 273

COMISIÓN VERDAD HISTÓRICA Y NUEVO TRATO

COMUNIDAD MAPUCHE PEREZ CAUQUEO
 TITULO DE MERCED N° 176
 LUGAR CODIHUE
 COMUNA NUEVA IMPERIAL
 PROVINCIA CAUTIN
 IX REGION DE LA ARAUCANIA



Escala 1 : 10.000

LEYENDA	
	Rol en el T.M.
	Propiedad Particular
	Propiedad Forestal
	Propiedad Fiscal
	Sin Información
	Rol Propiedad
	Título de Merced
	Hidrografia
	Red Vial

ANTECEDENTES DEL TÍTULO

AÑO DE RADICACIÓN	:S/1
SUPERFICIE ORIGINAL (Hés.)	:1 08
LEY DE DIVISIÓN DE LA COMUNIDAD	:17.7 29
HIJUELAS RESULTANTES DE LA DIVISIÓN	:S/1
SUPERFICIE EN MOSAICO PREDIAL (Hés.)	:121,5

TIERRAS PERDIDAS DEL TÍTULO DE MERCED

SUPERFICIE PERDIDA (Hés.)	:55,1
PORCENTAJE DEL T.M.	:45,3%

ACTUALES OCUPANTES DE LAS TIERRAS PERDIDAS DEL TÍTULO DE MERCED

N° PARTICULARES :0

EMPRESAS FORESTALES :3

OBSERVACIONES

Mapa/Ficha 274

COMUNIDAD MAPUCHE JOSE CHANQUEO
 TITULO DE MERCED N° 186
 LUGAR RAPA HUE
 COMUNA NUEVA IMPERIAL
 PROVINCIA CAUTIN
 IX REGION DE LA ARAUCANIA



Escala 1 :14.000



ANTECEDENTES DEL TÍTULO

AÑO DE RADICACIÓN	:S/1
SUPERFICIE ORIGINAL (Há.)	:1.63
LEY DE DIVISIÓN DE LA COMUNIDAD	:17.7.29
HIJUELAS RESULTANTES DE LA DIVISIÓN	:S/1
SUPERFICIE EN MOSAICO PREDIAL (Há.)	:175.8

TIERRAS PERDIDAS DEL TÍTULO DE MERCED

SUPERFICIE PERDIDA (Há.)	:1.017
PORCENTAJE DEL T.M.	:0.6%

ACTUALES OCUPANTES DE LAS TIERRAS PERDIDAS DEL TÍTULO DE MERCED

N° PARTICULARES

:-

EMPRESAS FORESTALES

:1

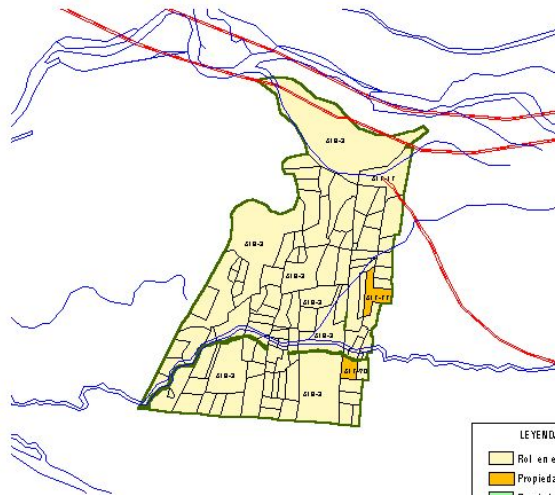
OBSERVACIONES

Forestal Pro Bosques Ltda. ocupa una hectárea del T.M. con el Rol 616-4, la tiene incorporada a la Higuera 124 de 121,42 hectáreas.

Mapa/Ficha 275

COMISIÓN VERDAD HISTÓRICA Y NUEVO TRATO

COMUNIDAD MAPUCHE CURICHE EPUL
 TITULO DE MERCED N° 229
 LUGAR RANINTULEUFU
 COMUNA NUEVA IMPERIAL
 PROVINCIA CAUTIN
 IX REGION DE LA ARAUCANIA



Escala 1:19.000

LEYENDA	
	Rol en el T.M
	Propiedad Particular
	Propiedad Forestal
	Propiedad Fiscal
	Sin Información
	Rol Propiedad
	Título de Merced
	Hidrografía
	Red Vial

ANTECEDENTES DEL TÍTULO

AÑO DE RADICACIÓN	:S/1
SUPERFICIE ORIGINAL (Hás.)	:227
LEY DE DIVISIÓN DE LA COMUNIDAD	:7.729
HIJUELAS RESULTANTES DE LA DMSIÓN	:S/1
SUPERFICIE EN MOSAICO PREDIAL (Hás.)	:311.4

TIERRAS PERDIDAS DEL TÍTULO DE MERCED

SUPERFICIE PERDIDA (Hás.)	:5.7
PORCENTAJE DEL T.M.	:1.8%

ACTUALES OCUPANTES DE LAS TIERRAS PERDIDAS DEL TÍTULO DE MERCED

N° PARTICULARES :2

EMPRESAS FORESTALES :0

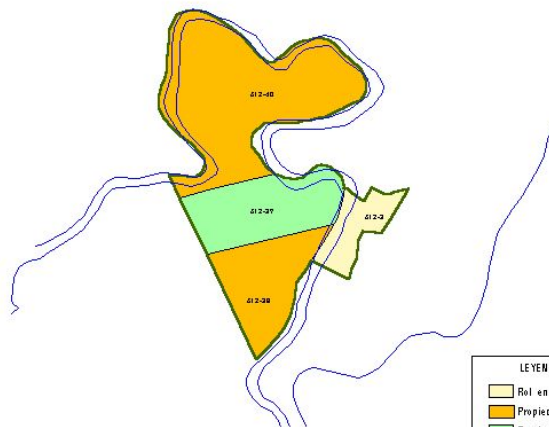
OBSERVACIONES

El Rol particular 617-77 y la Sociedad Agrícola Calquenco (Rol 617-9Q) ocupan tierras en el T.M.

Mapa/Ficha 276

COMISIÓN VERDAD HISTÓRICA Y NUEVO TRATO

COMUNIDAD MAPUCHE PASCUAL COLOMA Y TRAPILAO
 TITULO DE MERCED N° 414
 LUGAR CURANILAHUE
 COMUNA NUEVA IMPERIAL
 PROVINCIA CAUTIN
 IX REGION DE LA ARAUCANIA



N
 Escala 1 : 9.000

LEYENDA	
	Rol en el T.M
	Propiedad Particular
	Propiedad Forestal
	Propiedad Fiscal
	Sin Información
	Rol Propiedad
	Título de Merced
	Hidrografía
	Red Vial

ANTECEDENTES DEL TÍTULO

AÑO DE RADICACIÓN	:S/1
SUPERFICIE ORIGINAL (Hés.)	:227
LEY DE DIVISIÓN DE LA COMUNIDAD	:7.729
HIJUELAS RESULTANTES DE LA DIVISIÓN	:S/1
SUPERFICIE EN MOSAICO PREDIAL (Hés.)	:52,8

TIERRAS PERDIDAS DEL TÍTULO DE MERCED

SUPERFICIE PERDIDA (Hés.)	:45,8
PORCENTAJE DEL T.M.	:86,9%

ACTUALES OCUPANTES DE LAS TIERRAS PERDIDAS DEL TÍTULO DE MERCED

N° PARTICULARES :2

EMPRESAS FORESTALES :1

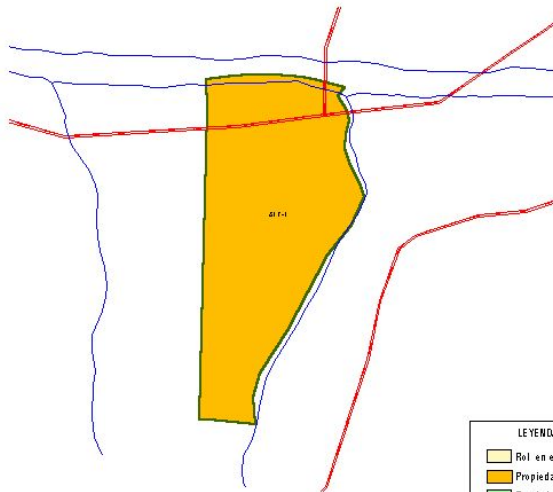
OBSERVACIONES

Bosques Cautin es propietaria de 11,06 hectáreas dentro del TM que ocupa con el Rol 612-39. Los dos hijueleros restantes, se consideran particulares portener dos apellidos españoles, pero se debe confirma la presunción de que podrían ser mapuche.

Mapa/Ficha 277

COMISIÓN VERDAD HISTÓRICA Y NUEVO TRATO

COMUNIDAD MAPUCHE BERNARDINO REULI
 TITULO DE MERCED Nº 761
 LUGAR CHOLCHOL
 COMUNA NUEVA IMPERIAL
 PROVINCIA CAUTIN
 IX REGION DE LA ARAUCANIA



Escala 1 : 10.000

LEYENDA	
	Rol en el T.M
	Propiedad Particular
	Propiedad Forestal
	Propiedad Fiscal
	Sin Información
	Rol Propiedad
	Título de Merced
	Hidrografía
	Red Vial

ANTECEDENTES DEL TÍTULO

AÑO DE RADICACIÓN	:S/I
SUPERFICIE ORIGINAL (Hás.)	:227
LEY DE DIVISIÓN DE LA COMUNIDAD	:7.729
HIJUELAS RESULTANTES DE LA DIVISIÓN	:S/I
SUPERFICIE EN MOSAICO PREDIAL (Hás.)	:59.1

TIERRAS PERDIDAS DEL TÍTULO DE MERCED

SUPERFICIE PERDIDA (Hás.)	:59.1
PORCENTAJE DEL T.M.	:100%

ACTUALES OCUPANTES DE LAS TIERRAS PERDIDAS DEL TÍTULO DE MERCED

Nº PARTICULARES :1

EMPRESAS FORESTALES :-

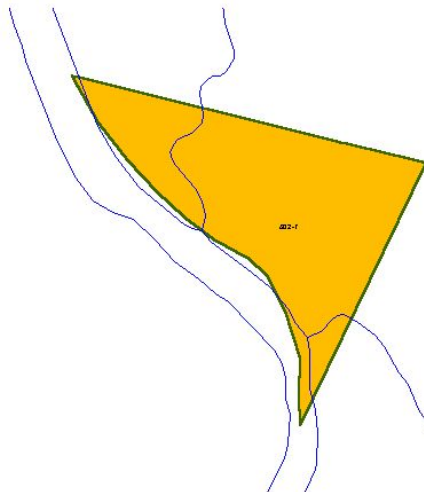
OBSERVACIONES

La totalidad de las tierras del T.M. forman el predio Pincahue.
 Se presume que el propietario es mapuche, aunque sus apellidos son españoles.

Mapa/Ficha 278

COMISIÓN VERDAD HISTÓRICA Y NUEVO TRATO

COMUNIDAD MAPUCHE AILL YDA. NECULQUEO
TITULO DE MERCED N° 1667
LUGAR HUALACURA
COMUNA NUEVA IMPERIAL
PROVINCIA CAUTIN
IX REGION DE LA ARAUCANIA



Escala 1 : 6.000

ANTECEDENTES DEL TÍTULO

AÑO DE RADICACIÓN	:S/1
SUPERFICIE ORIGINAL (Hás.)	:227
LEY DE DIVISIÓN DE LA COMUNIDAD	:7.729
HIJUELAS RESULTANTES DE LA DMISIÓN	:S/1
SUPERFICIE EN MOSAICO PREDIAL (Hás.)	:30.1

TIERRAS PERDIDAS DEL TÍTULO DE MERCED

SUPERFICIE PERDIDA (Hás.)	:31.0
PORCENTAJE DEL T.M.	:100%

ACTUALES OCUPANTES DE LAS TIERRAS PERDIDAS DEL TÍTULO DE MERCED

N° PARTICULARES :1

EMPRESAS FORESTALES :0

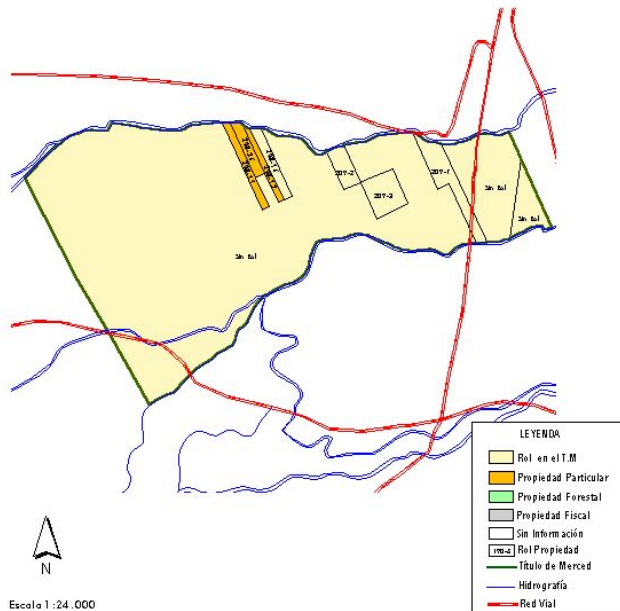
OBSERVACIONES

El Rol 602-7 del T.M. se encuentran incorporadas al Fundo San Carlos de 206,8 hectáreas.

Mapa/Ficha 279

COMISIÓN VERDAD HISTÓRICA Y NUEVO TRATO

COMUNIDAD MAPUCHE MARTIN QUINIAO
 TITULO DE MERCED N° 20-A
 LUGAR PERQUENCO
 COMUNA PERQUENCO
 PROVINCIA CAUTIN
 IX REGION DE LA ARAUCANIA



ANTECEDENTES DEL TÍTULO

AÑO DE RADICACIÓN	:1884
SUPERFICIE ORIGINAL (Há.)	:966
LEY DE DIVISIÓN DE LA COMUNIDAD	:4.111
HIJUELAS RESULTANTES DE LA DIVISIÓN	:114,0
SUPERFICIE EN MOSAICO PREDIAL (Há.)	:738,4

TIERRAS PERDIDAS DEL TÍTULO DE MERCED

SUPERFICIE PERDIDA (Há.)	:17,5
PORCENTAJE DEL T.M.	:2,4%

ACTUALES OCUPANTES DE LAS TIERRAS PERDIDAS DEL TÍTULO DE MERCED

N° PARTICULARES :3

EMPRESAS FORESTALES :0

OBSERVACIONES

Mapa/Ficha 280

COMISIÓN VERDAD HISTÓRICA Y NUEVO TRATO