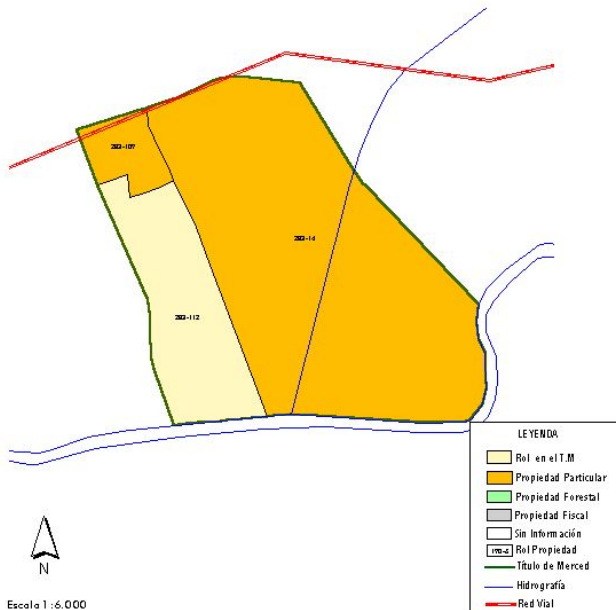


COMUNIDAD MAPUCHE PEDRO HUILCAN
 TITULO DE MERCED N° 1140
 LUGAR PUANTE
 COMUNA LAUTARO
 PROVINCIA CAUTIN
 IX REGION DE LA ARAUCANIA



ANTECEDENTES DEL TÍTULO

AÑO DE RADICACIÓN	:1906
SUPERFICIE ORIGINAL (Hás.)	:50
LEY DE DIVISIÓN DE LA COMUNIDAD	:4.111
HIJUELAS RESULTANTES DE LA DMISIÓN	:8,0
SUPERFICIE EN MOSAICO PREDIAL (Hás.)	:56,8

TIERRAS PERDIDAS DEL TÍTULO DE MERCED

SUPERFICIE PERDIDA (Hás.)	:46,5
PORCENTAJE DEL T.M.	:81,9%

ACTUALES OCUPANTES DE LAS TIERRAS PERDIDAS DEL TÍTULO DE MERCED

N° PARTICULARES :2

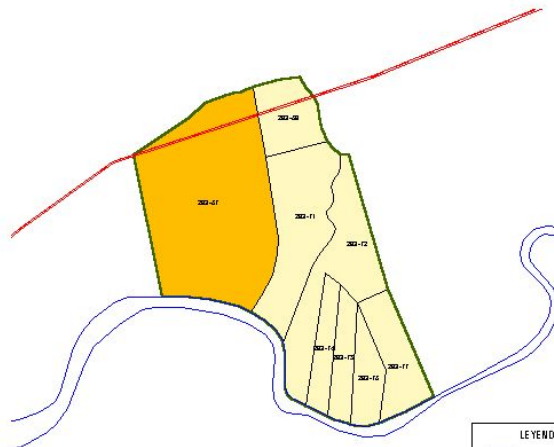
EMPRESAS FORESTALES :-

OBSERVACIONES

El Rol particular 283-14 ocupa 46.5 hectáreas del Título de Merced, estas tierras se encuentran incorporadas al predio Santa Ana de 63,87 hectáreas.

Mapa/Ficha 201

COMUNIDAD MAPUCHE VALENTIN NAMONCURA
 TITULO DE MERCED N° 1141
 LUGAR PEU-PEU
 COMUNA LAUTARO
 PROVINCIA CAUTIN
 IX REGION DE LA ARAUCANIA



Escala 1:7.000

LEYENDA	
	Rol en el T.M
	Propiedad Particular
	Propiedad Forestal
	Propiedad Fiscal
	Sin Información
	Rol Propiedad
	Título de Merced
	Hidrografía
	Red Vial

ANTECEDENTES DEL TÍTULO

AÑO DE RADICACIÓN	:1906
SUPERFICIE ORIGINAL (Hás.)	:55
LEY DE DIVISIÓN DE LA COMUNIDAD	:17.729
HIJUELAS RESULTANTES DE LA DIVISIÓN	:15,0
SUPERFICIE EN MOSAICO PREDIAL (Hás.)	:52,8

TIERRAS PERDIDAS DEL TÍTULO DE MERCED

SUPERFICIE PERDIDA (Hás.)	:21,0
PORCENTAJE DEL T.M.	:39,8%

ACTUALES OCUPANTES DE LAS TIERRAS PERDIDAS DEL TÍTULO DE MERCED

N° PARTICULARES :1

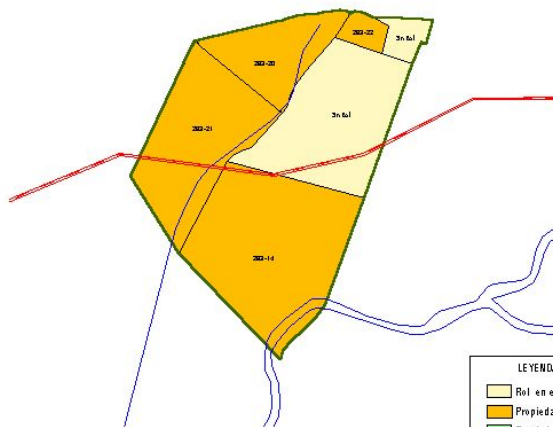
EMPRESAS FORESTALES :-

OBSERVACIONES

Mapa/Ficha 202

COMISIÓN VERDAD HISTÓRICA Y NUEVO TRATO

COMUNIDAD MAPUCHE PEDRO HUILCAN
 TITULO DE MERCED N° 1145
 LUGAR PUANTE
 COMUNA LAUTARO
 PROVINCIA CAUTIN
 IX REGION DE LA ARAUCANIA



Escala 1 : 7.000

LEYENDA	
	Rol en el T.M
	Propiedad Particular
	Propiedad Forestal
	Propiedad Fiscal
	Sin Información
	Rol Propiedad
	Título de Merced
	Hidrografía
	Red Vial

ANTECEDENTES DEL TÍTULO

AÑO DE RADICACIÓN	:1906
SUPERFICIE ORIGINAL (Hás.)	:50
LEY DE DIVISIÓN DE LA COMUNIDAD	:4.111
HIJUELAS RESULTANTES DE LA DIVISIÓN	:8,0
SUPERFICIE EN MOSAICO PREDIAL (Hás.)	:58,0

TIERRAS PERDIDAS DEL TÍTULO DE MERCED

SUPERFICIE PERDIDA (Hás.)	:41,3
PORCENTAJE DEL T.M.	:71,3%

ACTUALES OCUPANTES DE LAS TIERRAS PERDIDAS DEL TÍTULO DE MERCED

N° PARTICULARES :4

EMPRESAS FORESTALES :-

OBSERVACIONES

Los Roles de particulares 283-14, 283-20, 283-21, 283-22 ocupan 41,3 hectáreas del T.M. y forman los predios denominados Santa Ana (20,04 hás.) Las Piñas (6,19 hás.), San Carlos (3,78 hás.) y Quintín (1,33 hás.) respectivamente.

Mapa/Ficha 203

COMISIÓN VERDAD HISTÓRICA Y NUEVO TRATO

COMUNIDAD MAPUCHE COCHE LEVIN
TITULO DE MERCED N° 1169
LUGAR ALHUECO
COMUNA LAUTARO
PROVINCIA CAUTIN
IX REGION DE LA ARAUCANIA



Escala 1 : 4.000

ANTECEDENTES DEL TÍTULO

AÑO DE RADICACIÓN	:1906
SUPERFICIE ORIGINAL (Hás.)	:32
LEY DE DIVISIÓN DE LA COMUNIDAD	:4.111
HIJUELAS RESULTANTES DE LA DIVISIÓN	:8,0
SUPERFICIE EN MOSAICO PREDIAL (Hás.)	:19,5

TIERRAS PERDIDAS DEL TÍTULO DE MERCED

SUPERFICIE PERDIDA (Hás.)	:19,5
PORCENTAJE DEL T.M.	:100,0%

ACTUALES OCUPANTES DE LAS TIERRAS PERDIDAS DEL TÍTULO DE MERCED

N° PARTICULARES :1

EMPRESAS FORESTALES :-

OBSERVACIONES

El Rol particular 292-6 ocupa 19,48 hectáreas del Título de Merced, estas tierras se encuentran incorporadas al fundo Poco a Poco de 111,44 hectáreas.

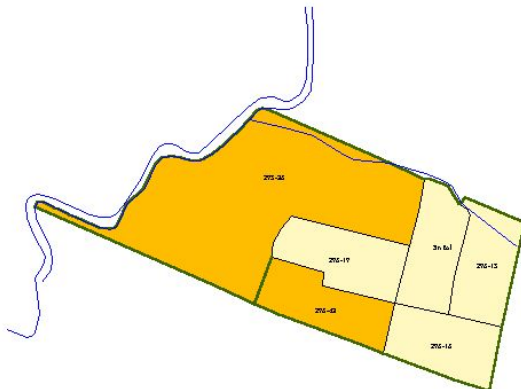
LEYENDA

	Rol en el T.M.
	Propiedad Particular
	Propiedad Forestal
	Propiedad Fiscal
	Sin Información
	Rol Propiedad
	Título de Merced
	Hidrografía
	Red Vial

Mapa/Ficha 204

COMISIÓN VERDAD HISTÓRICA Y NUEVO TRATO

COMUNIDAD MAPUCHE JOSE MARIA TORO
 TITULO DE MERCED N° 1180
 LUGAR PEU-PEU
 COMUNA LAUTARO
 PROVINCIA CAUTIN
 IX REGION DE LA ARAUCANIA



Escala 1 : 8.000

LEYENDA	
	Rol en el T.M.
	Propiedad Particular
	Propiedad Forestal
	Propiedad Fiscal
	Sin Información
	Rol Propiedad
	Título de Merced
	Hidrografía
	Red Vial

ANTECEDENTES DEL TÍTULO

AÑO DE RADICACIÓN	:1906
SUPERFICIE ORIGINAL (Hás.)	:72
LEY DE DIVISIÓN DE LA COMUNIDAD	:4.111
HIJUELAS RESULTANTES DE LA DIVISIÓN	:18,0
SUPERFICIE EN MOSAICO PREDIAL (Hás.)	:70,7

TIERRAS PERDIDAS DEL TÍTULO DE MERCED

SUPERFICIE PERDIDA (Hás.)	:41,5
PORCENTAJE DEL T.M.	:58,7%

ACTUALES OCUPANTES DE LAS TIERRAS PERDIDAS DEL TÍTULO DE MERCED

N° PARTICULARES :2

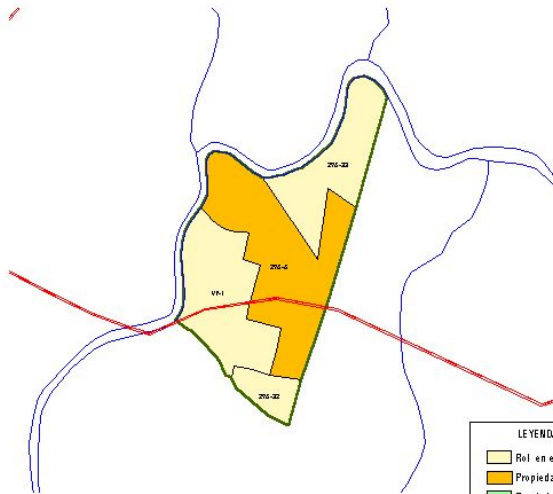
EMPRESAS FORESTALES :0

OBSERVACIONES

Mapa/Ficha 205

COMISIÓN VERDAD HISTÓRICA Y NUEVO TRATO

COMUNIDAD MAPUCHE ANTONIO ILMEN
 TITULO DE MERCED N° 1182
 LUGARPEU-PEU
 COMUNA LAUTARO
 PROVINCIA CAUTIN
 IX REGION DE LA ARAUCANIA



Escala 1 : 9.000

LEYENDA	
	Rol en el T.M
	Propiedad Particular
	Propiedad Forestal
	Propiedad Fiscal
	Sin Información
	Rol Propiedad
	Título de Merced
	Hidrografía
	Red Vial

ANTECEDENTES DEL TÍTULO

AÑO DE RADICACIÓN	:1906
SUPERFICIE ORIGINAL (Há.)	:60
LEY DE DIVISIÓN DE LA COMUNIDAD	:4.111
HIJUELAS RESULTANTES DE LA DIVISIÓN	:18,0
SUPERFICIE EN MOSAICO PREDIAL (Há.)	:40,9

TIERRAS PERDIDAS DEL TÍTULO DE MERCED

SUPERFICIE PERDIDA (Há.)	:17,8
PORCENTAJE DEL T.M.	:43,6%

ACTUALES OCUPANTES DE LAS TIERRAS PERDIDAS DEL TÍTULO DE MERCED

N° PARTICULARES :1

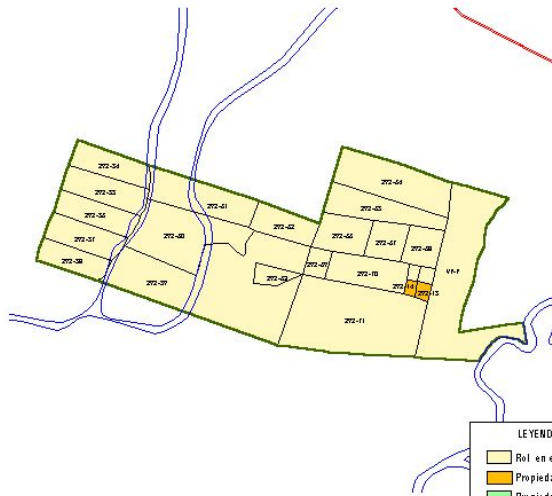
EMPRESAS FORESTALES :-

OBSERVACIONES

Mapa/Ficha 206

COMISIÓN VERDAD HISTÓRICA Y NUEVO TRATO

COMUNIDAD MAPUCHE ANTONIO CURIHUENTRO
 TITULO DE MERCED N° 1208
 LUGAR CURAPIL
 COMUNA LAUTARO
 PROVINCIA CAUTIN
 IX REGION DE LA ARAUCANIA



Escala 1 : 9.000

LEYENDA	
	Rol en el T.M.
	Propiedad Particular
	Propiedad Forestal
	Propiedad Fiscal
	Sin Información
	Rol Propiedad
	Título de Merced
	Hidrografía
	Red Vial

ANTECEDENTES DEL TÍTULO

AÑO DE RADICACIÓN	:1907
SUPERFICIE ORIGINAL (Há.)	:104
LEY DE DIVISIÓN DE LA COMUNIDAD	:17.729
HIJUELAS RESULTANTES DE LA DIVISIÓN	:22,0
SUPERFICIE EN MOSAICO PREDIAL (Há.)	:98,4

TIERRAS PERDIDAS DEL TÍTULO DE MERCED

SUPERFICIE PERDIDA (Há.)	:0,6
PORCENTAJE DEL T.M.	:0,6%

ACTUALES OCUPANTES DE LAS TIERRAS PERDIDAS DEL TÍTULO DE MERCED

N° PARTICULARES :2

EMPRESAS FORESTALES :-

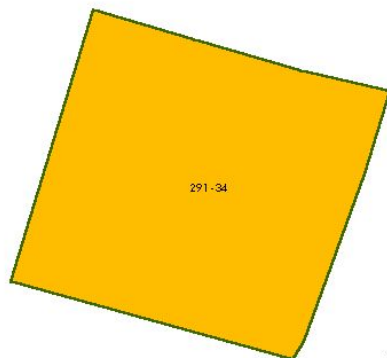
OBSERVACIONES

Los Roles 292-14, 292-151 de particulares ocupan 0,6 hectáreas del T.M., hoy a nombre de la Inmobiliaria Bretaña Limitada.

Mapa/Ficha 207

COMISIÓN VERDAD HISTÓRICA Y NUEVO TRATO

COMUNIDAD MAPUCHE JUANA MARUCHA V. DE QUINELEO
TITULO DE MERCED Nº 1220
LUGAR DOLLINCO
COMUNA LAUTARO
PROVINCIA CAUTIN
IX REGION DE LA ARAUCANIA



291-34



Escala 1 : 2.000

LEYENDA	
	Rol en el T.M
	Propiedad Particular
	Propiedad Forestal
	Propiedad Fiscal
	Sin Información
	Rol Propiedad
	Título de Merced
	Hidrografía
	Red Vial

ANTECEDENTES DEL TÍTULO

AÑO DE RADICACIÓN	:1907
SUPERFICIE ORIGINAL (Há.)	:30
LEY DE DIVISIÓN DE LA COMUNIDAD	:4.111
HIJUELAS RESULTANTES DE LA DIVISIÓN	:4,0
SUPERFICIE EN MOSAICO PREDIAL (Há.)	:8,3

TIERRAS PERDIDAS DEL TÍTULO DE MERCED

SUPERFICIE PERDIDA (Há.)	:8,3
PORCENTAJE DEL T.M.	:100,0%

ACTUALES OCUPANTES DE LAS TIERRAS PERDIDAS DEL TÍTULO DE MERCED

Nº PARTICULARES :1

EMPRESAS FORESTALES :0

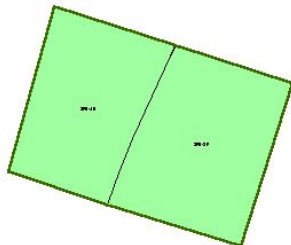
OBSERVACIONES

El Rol particular 291-34 ocupa 8,28 hectáreas del Título de Merced, estas tierras se denominan predio Las Pitras.

Mapa/Ficha 208

COMISIÓN VERDAD HISTÓRICA Y NUEVO TRATO

COMUNIDAD MAPUCHE ROSA ARAYA MARIN
TITULO DE MERCED Nº 1241
LUGAR LONCOCHE
COMUNA LAUTARO
PROVINCIA CAUTIN
IX REGION DE LA ARAUCANIA



Escala 1 : 6.000

LEYENDA	
	Rol en el T.M
	Propiedad Particular
	Propiedad Forestal
	Propiedad Fiscal
	Sin Información
	Rol Propiedad
	Título de Merced
	Hidrografía
	Red Vial

ANTECEDENTES DEL TÍTULO

AÑO DE RADICACIÓN	:1907
SUPERFICIE ORIGINAL (Hás.)	:20
LEY DE DIVISIÓN DE LA COMUNIDAD	:4.111
HIJUELAS RESULTANTES DE LA DMISIÓN	:2,0
SUPERFICIE EN MOSAICO PREDIAL (Hás.)	:24,9

TIERRAS PERDIDAS DEL TÍTULO DE MERCED

SUPERFICIE PERDIDA (Hás.)	:24,9
PORCENTAJE DEL T.M.	:100,0%

ACTUALES OCUPANTES DE LAS TIERRAS PERDIDAS DEL TÍTULO DE MERCED

Nº PARTICULARES : -

EMPRESAS FORESTALES : 2

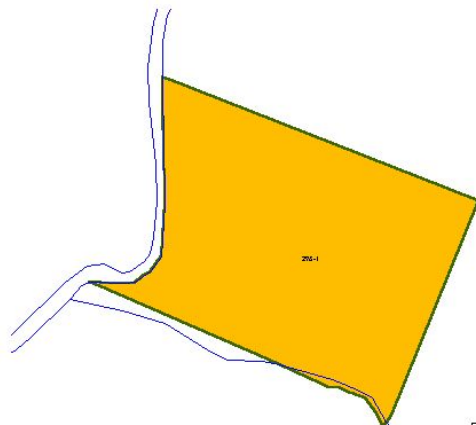
OBSERVACIONES

El Rol 295-39 (13,47 há.s.) de la empresa Agrícola y Forestal Temos Ltda. y el Rol 295-40 (11,44 há.s.) de la Sociedad Forestal Millalemu S.A. ocupan 24,91 hectáreas del Título de Merced, estas tierras se encuentran incorporadas al fundo Santa Isabel de 157,16 hectáreas (Rol 295-39) y al fundo El Rosedal-El Mirador Hija 13 de 118,55 hectáreas (Rol 295-40).

Mapa/Ficha 209

COMISIÓN VERDAD HISTÓRICA Y NUEVO TRATO

COMUNIDAD MAPUCHEROSA JUANA BURGOS VDA. DE NOVOA
TITULO DE MERCED Nº 1272
LUGAR PEU-PEU
COMUNA LAUTARO
PROVINCIA CAUTIN
IX REGION DE LA ARAUCANIA



Escala 1 :5.000

LEYENDA

	Rol en el T.M
	Propiedad Particular
	Propiedad Forestal
	Propiedad Fiscal
	Sin Información
	Rol Propiedad
	Título de Merced
	Hidrografía
	Red Vial

ANTECEDENTES DEL TÍTULO

AÑO DE RADICACIÓN	:1908
SUPERFICIE ORIGINAL (Há.)	:33
LEY DE DIVISIÓN DE LA COMUNIDAD	:4.111
HIJUELAS RESULTANTES DE LA DMSIÓN	:7,0
SUPERFICIE EN MOSAICO PREDIAL (Há.)	:32,8

TIERRAS PERDIDAS DEL TÍTULO DE MERCED

SUPERFICIE PERDIDA (Há.)	:32,8
PORCENTAJE DEL T.M.	:100,0%

ACTUALES OCUPANTES DE LAS TIERRAS PERDIDAS DEL TÍTULO DE MERCED

N° PARTICULARES :1

EMPRESAS FORESTALES :0

OBSERVACIONES

El Rol particular 296-1 ocupa la totalidad del Título de Merced, denominado predio Higuera Las Pataguas de 32,83 hectáreas.

Mapa/Ficha 210

COMISIÓN VERDAD HISTÓRICA Y NUEVO TRATO