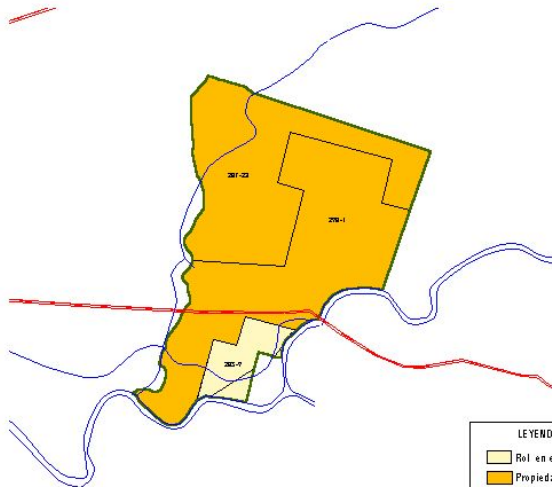


COMUNIDAD MAPUCHE ANTONIO GUIDEL
 TÍTULO DE MERCED N° 912
 LUGAR PEU-PEU
 COMUNA LAUTARO
 PROVINCIA CAUTIN
 IX REGION DE LA ARAUCANIA



Escala 1 : 13.000

| LEYENDA | |
|---------|----------------------|
| | Rol en el T.M. |
| | Propiedad Particular |
| | Propiedad Forestal |
| | Propiedad Fiscal |
| | Sin Información |
| | Rol Propiedad |
| | Título de Merced |
| | Hidrografía |
| | Red Vial |

ANTECEDENTES DEL TÍTULO

| | |
|---------------------------------------|--------|
| AÑO DE RADICACIÓN | :1904 |
| SUPERFICIE ORIGINAL (Hás.) | :137 |
| LEY DE DIVISIÓN DE LA COMUNIDAD | :S/I |
| HIJUELAS RESULTANTES DE LA DIVISIÓN | :S/I |
| SUPERFICIE EN MOSAICO PREDIAL (Hás.) | :155,6 |

TIERRAS PERDIDAS DEL TÍTULO DE MERCED

| | |
|---------------------------|--------|
| SUPERFICIE PERDIDA (Hás.) | :140,9 |
| PORCENTAJE DEL T.M. | :90,5% |

ACTUALES OCUPANTES DE LAS TIERRAS PERDIDAS DEL TÍTULO DE MERCED

N° PARTICULARES :2

EMPRESAS FORESTALES :0

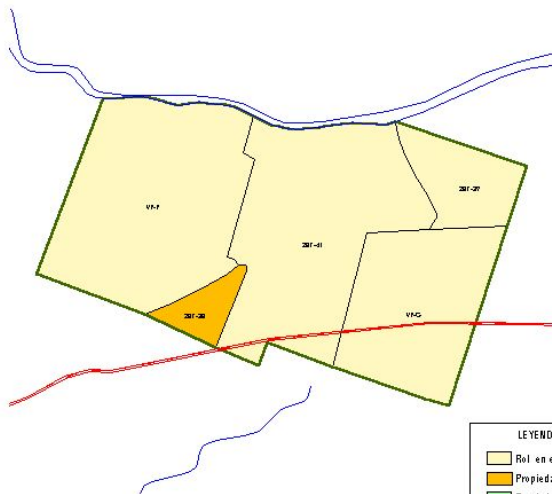
OBSERVACIONES

Los roles de particulares 287-23 y 298-1 ocupan 140,9 hectáreas del Título de Merced, estas tierras se encuentran incorporadas a los Fundos El Castaño de Agua Santa de 227,97 hectáreas (rol 287-23) y La Peña Higuera Primera de 318,86 hectáreas (287-23).

Mapa/Ficha 191

COMISIÓN VERDAD HISTÓRICA Y NUEVO TRATO

COMUNIDAD MAPUCHE MERCEDES LLANCA VIUDA DE ANCATEN
 TITULO DE MERCED Nº 943
 LUGAR MECO
 COMUNA LAUTARO
 PROVINCIA CAUTIN
 IX REGION DE LA ARAUCANIA



Escala 1 : 9.000

| LEYENDA | |
|---------|--------------------------------|
| | Rol en el T.M |
| | Propiedad Particular |
| | Propiedad Forestal |
| | Propiedad Fiscal |
| | Sin Información |
| | Rol Propiedad Título de Merced |
| | Hidrografía |
| | Red Vial |

ANTECEDENTES DEL TÍTULO

| | |
|-------------------------------------|--------|
| AÑO DE RADICACIÓN | :1905 |
| SUPERFICIE ORIGINAL (Há.) | :110 |
| LEY DE DIVISIÓN DE LA COMUNIDAD | :4.111 |
| HIJUELAS RESULTANTES DE LA DIVISIÓN | :18,0 |
| SUPERFICIE EN MOSAICO PREDIAL (Há.) | :131,7 |

TIERRAS PERDIDAS DEL TÍTULO DE MERCED

| | |
|--------------------------|-------|
| SUPERFICIE PERDIDA (Há.) | :4,6 |
| PORCENTAJE DEL T.M. | :3,5% |

ACTUALES OCUPANTES DE LAS TIERRAS PERDIDAS DEL TÍTULO DE MERCED

N° PARTICULARES :1

EMPRESAS FORESTALES :0

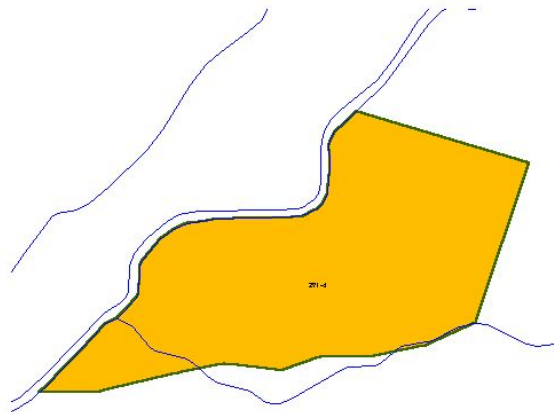
OBSERVACIONES

El Rol particular 287-38 ocupa 4,38 hectáreas del Título de Merced, están incorporadas al fundo Monteflor de 193,18 hectáreas.

Mapa/Ficha 192

COMISIÓN VERDAD HISTÓRICA Y NUEVO TRATO

COMUNIDAD MAPUCHE ANTONIO MARIHUAL
 TITULO DE MERCED N° 992
 LUGAR COIHUECO
 COMUNA LAUTARO
 PROVINCIA CAUTIN
 IX REGION DE LA ARAUCANIA



Escala 1:7.000

LEYENDA

| | |
|--|----------------------|
| | Rol en el T.M |
| | Propiedad Particular |
| | Propiedad Forestal |
| | Propiedad Fiscal |
| | Sin Información |
| | Rol Propiedad |
| | Título de Merced |
| | Hidrografía |
| | Red Vial |

ANTECEDENTES DEL TÍTULO

| | |
|--------------------------------------|--------|
| AÑO DE RADICACIÓN | :1905 |
| SUPERFICIE ORIGINAL (Hés.) | :45 |
| LEY DE DIVISIÓN DE LA COMUNIDAD | :4.111 |
| HIJUELAS RESULTANTES DE LA DIVISIÓN | :15,0 |
| SUPERFICIE EN MOSAICO PREDIAL (Hés.) | :64,2 |

TIERRAS PERDIDAS DEL TÍTULO DE MERCED

| | |
|---------------------------|---------|
| SUPERFICIE PERDIDA (Hés.) | :64,2 |
| PORCENTAJE DEL T.M. | :100,0% |

ACTUALES OCUPANTES DE LAS TIERRAS PERDIDAS DEL TÍTULO DE MERCED

N° PARTICULARES :1

EMPRESAS FORESTALES :0

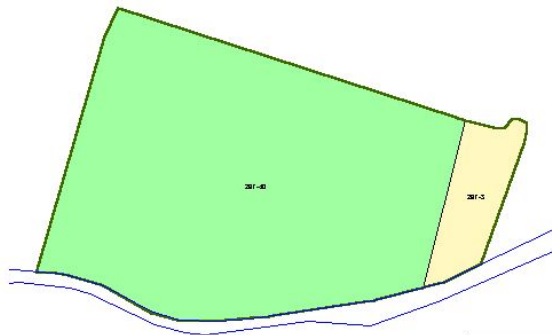
OBSERVACIONES

El Rol particular 291-4 ocupa 64,2 hectáreas del Título de Merced, estas se incorporaron al fundo Lomas de Dollinco de 169,89 hectáreas.

Mapa/Ficha 193

COMISIÓN VERDAD HISTÓRICA Y NUEVO TRATO

COMUNIDAD MAPUCHE JUAN MARTIN MELIMAN
TITULO DE MERCED N°1024
LUGAR MECO
COMUNA LAUTARO
PROVINCIA CAUTIN
IX REGION DE LA ARAUCANIA



Escala 1 : 5.000

| LEYENDA | |
|---------|----------------------|
| | Rol en el T.M. |
| | Propiedad Particular |
| | Propiedad Forestal |
| | Propiedad Fiscal |
| | Sin Información |
| | Rol Propiedad |
| | Título de Merced |
| | Hidrografía |
| | Red Vial |

ANTECEDENTES DEL TÍTULO

| | |
|-------------------------------------|--------|
| AÑO DE RADICACIÓN | :1904 |
| SUPERFICIE ORIGINAL (Há.) | :40 |
| LEY DE DIVISIÓN DE LA COMUNIDAD | :4.111 |
| HIJUELAS RESULTANTES DE LA DIVISIÓN | :4,0 |
| SUPERFICIE EN MOSAICO PREDIAL (Há.) | :41,9 |

TIERRAS PERDIDAS DEL TÍTULO DE MERCED

| | |
|--------------------------|--------|
| SUPERFICIE PERDIDA (Há.) | :38,1 |
| PORCENTAJE DEL T.M. | :91,1% |

ACTUALES OCUPANTES DE LAS TIERRAS PERDIDAS DEL TÍTULO DE MERCED

N° PARTICULARES : 0

EMPRESAS FORESTALES : 1

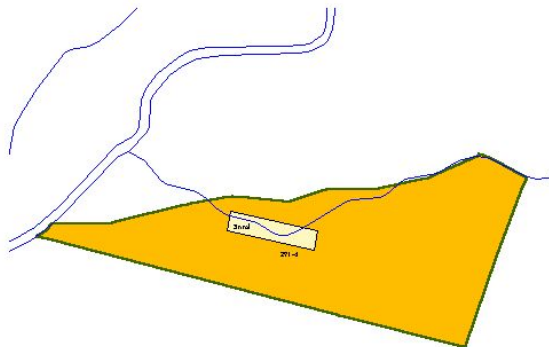
OBSERVACIONES

El Rol particular 287-40 de Forestal Mininco ocupa casi la totalidad del Título de Merced, formando parte del Fundo Las Vertientes de 38,12 hectáreas

Mapa/Ficha 194

COMISIÓN VERDAD HISTÓRICA Y NUEVO TRATO

COMUNIDAD MAPUCHE MARIA NAGTUI
 TITULO DE MERCED N° 1043
 LUGAR COIGUECO DOLLINCO
 COMUNA LAUTARO
 PROVINCIA CAUTIN
 IX REGION DE LA ARAUCANIA



Escala 1 : 8.000

LEYENDA

| | |
|--|--------------------------------|
| | Rol en el T.M |
| | Propiedad Particular |
| | Propiedad Forestal |
| | Propiedad Fiscal |
| | Sin Información |
| | Rol Propiedad Título de Merced |
| | Hidrografía |
| | Red Vial |

ANTECEDENTES DEL TÍTULO

| | |
|---------------------------------------|--------|
| AÑO DE RADICACIÓN | :1906 |
| SUPERFICIE ORIGINAL (Hés.) | :26 |
| LEY DE DIVISIÓN DE LA COMUNIDAD | :4.111 |
| HIJUELAS RESULTANTES DE LA DIVISIÓN | :4,0 |
| SUPERFICIE EN MOSAICO PREDIAL (Hés.) | :44,3 |

TIERRAS PERDIDAS DEL TÍTULO DE MERCED

| | |
|---------------------------|--------|
| SUPERFICIE PERDIDA (Hés.) | :42,5 |
| PORCENTAJE DEL T.M. | :96,1% |

ACTUALES OCUPANTES DE LAS TIERRAS PERDIDAS DEL TÍTULO DE MERCED

N° PARTICULARES :1

EMPRESAS FORESTALES :0

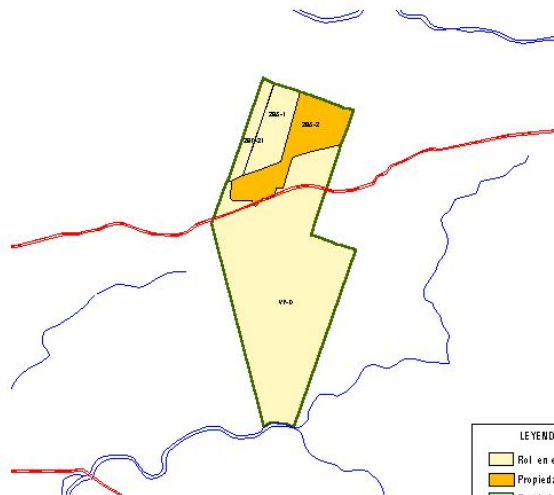
OBSERVACIONES

El Rol particular 291-4 ocupa 42,52 hectáreas del Título de Merced, estas se incorporaron al Fundo Lomas de Dollinco Lote A de 1.69.89 hectáreas.

Mapa/Ficha 195

COMISIÓN VERDAD HISTÓRICA Y NUEVO TRATO

COMUNIDAD MAPUCHE MIGUEL CHEUQUEPAN
 TITULO DE MERCED N° 1052
 LUGAR PEU-PEU
 COMUNA LAUTARO
 PROVINCIA CAUTIN
 IX REGION DE LA ARAUCANIA



Escala 1 : 21.000

| LEYENDA | |
|---------|----------------------|
| | Rol en el T.M |
| | Propiedad Particular |
| | Propiedad Forestal |
| | Propiedad Fiscal |
| | Sin Información |
| | Rol Propiedad |
| | Título de Merced |
| | Hidrografía |
| | Red Vial |

ANTECEDENTES DEL TÍTULO

| | |
|-------------------------------------|--------|
| AÑO DE RADICACIÓN | :1906 |
| SUPERFICIE ORIGINAL (Há.) | :200 |
| LEY DE DIVISIÓN DE LA COMUNIDAD | :4.111 |
| HIJUELAS RESULTANTES DE LA DIVISIÓN | :29,0 |
| SUPERFICIE EN MOSAICO PREDIAL (Há.) | :213,2 |

TIERRAS PERDIDAS DEL TÍTULO DE MERCED

| | |
|--------------------------|--------|
| SUPERFICIE PERDIDA (Há.) | :31,5 |
| PORCENTAJE DEL T.M. | :14,8% |

ACTUALES OCUPANTES DE LAS TIERRAS PERDIDAS DEL TÍTULO DE MERCED

N° PARTICULARES :1

EMPRESAS FORESTALES :0

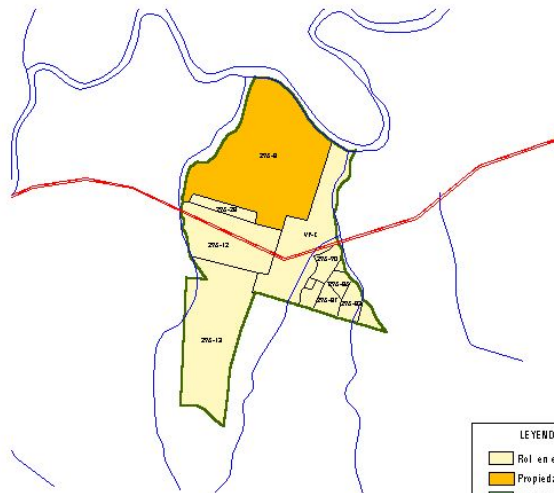
OBSERVACIONES

El Rol 286-2 de 31,5 hectáreas de las tierras perdidas del T.M. forma parte del predio denominado Melicura.

Mapa/Ficha 196

COMISIÓN VERDAD HISTÓRICA Y NUEVO TRATO

COMUNIDAD MAPUCHE JUAN CANARIO COLLILEO
 TITULO DE MERCED Nº1057
 LUGAR LICANCO
 COMUNA LAUTARO
 PROVINCIA CAUTIN
 IX REGION DE LA ARAUCANIA



Escala 1 : 12.000

| LEYENDA | |
|---------|----------------------|
| | Rol en el T.M |
| | Propiedad Particular |
| | Propiedad Forestal |
| | Propiedad Fiscal |
| | Sin Información |
| | Rol Propiedad |
| | Título de Merced |
| | Hidrografía |
| | Red Vial |

ANTECEDENTES DEL TÍTULO

| | |
|--------------------------------------|--------|
| AÑO DE RADICACIÓN | :1906 |
| SUPERFICIE ORIGINAL (Hás.) | :85 |
| LEY DE DIVISIÓN DE LA COMUNIDAD | :4.111 |
| HIJUELAS RESULTANTES DE LA DIVISIÓN | :16,0 |
| SUPERFICIE EN MOSAICO PREDIAL (Hás.) | :79,1 |

TIERRAS PERDIDAS DEL TÍTULO DE MERCED

| | |
|---------------------------|--------|
| SUPERFICIE PERDIDA (Hás.) | :28,6 |
| PORCENTAJE DEL T.M. | :36,1% |

ACTUALES OCUPANTES DE LAS TIERRAS PERDIDAS DEL TÍTULO DE MERCED

Nº PARTICULARES :1

EMPRESAS FORESTALES :0

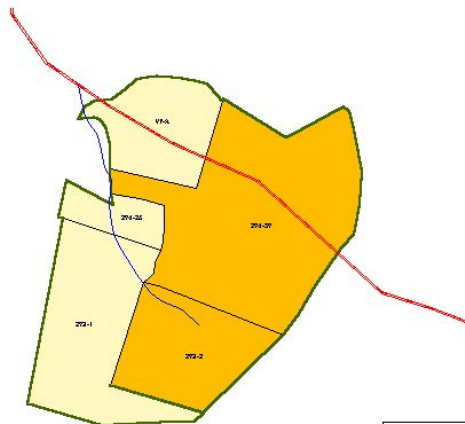
OBSERVACIONES

El Rol particular 296-8 ocupa 28,56 hectáreas del Título de Merced, estas tierras están adscritas al predio denominado Angostura.

Mapa/Ficha 197

COMISIÓN VERDAD HISTÓRICA Y NUEVO TRATO

COMUNIDAD MAPUCHE JUAN MILLAPI PAILLACURA
 TÍTULO DE MERCED N° 1076
 LUGAR CHEIPI
 COMUNA LAUTARO
 PROVINCIA CAUTIN
 IX REGION DE LA ARAUCANIA



Escala 1:11.000

| LEYENDA | |
|---------|--------------------------------|
| | Rol en el T.M. |
| | Propiedad Particular |
| | Propiedad Forestal |
| | Propiedad Fiscal |
| | Sin Información |
| | Rol Propiedad Título de Merced |
| | Hidrografía |
| | Red Vial |

ANTECEDENTES DEL TÍTULO

| | |
|--------------------------------------|--------|
| AÑO DE RADICACIÓN | :1906 |
| SUPERFICIE ORIGINAL (Hás.) | :110 |
| LEY DE DIVISIÓN DE LA COMUNIDAD | :4.111 |
| HIJUELAS RESULTANTES DE LA DIVISIÓN | :19,0 |
| SUPERFICIE EN MOSAICO PREDIAL (Hás.) | :150,2 |

TIERRAS PERDIDAS DEL TÍTULO DE MERCED

| | |
|---------------------------|--------|
| SUPERFICIE PERDIDA (Hás.) | :88,4 |
| PORCENTAJE DEL T.M. | :58,8% |

ACTUALES OCUPANTES DE LAS TIERRAS PERDIDAS DEL TÍTULO DE MERCED

N° PARTICULARES :2

EMPRESAS FORESTALES :0

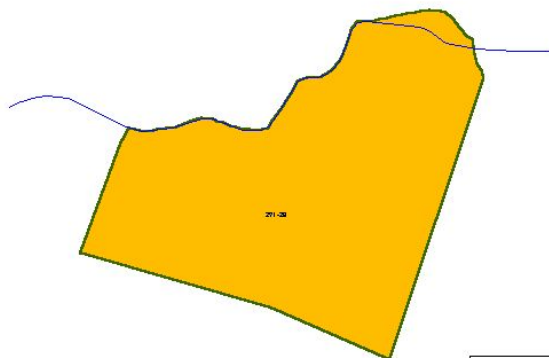
OBSERVACIONES

Los roles de particulares ocupan 88,4 hectáreas del Título de Merced con los roles 293-2 (24,26 hás.) y 284-59 (64,12 hás.), estos formaron los predios Cheipe y Cheipe Camino Brasil respectivamente.

Mapa/Ficha 198

COMISIÓN VERDAD HISTÓRICA Y NUEVO TRATO

COMUNIDAD MAPUCHE HILARIO CAYUQUEO
TITULO DE MERCED N°1094
LUGAR COIHUECO
COMUNA LAUTARO
PROVINCIA CAUTIN
IX REGION DE LA ARAUCANIA



N
Escala 1 :5.000



ANTECEDENTES DEL TÍTULO

| | |
|---------------------------------------|-------|
| AÑO DE RADICACIÓN | :1906 |
| SUPERFICIE ORIGINAL (Hás.) | :23 |
| LEY DE DIVISIÓN DE LA COMUNIDAD | :S/1 |
| HIJUELAS RESULTANTES DE LA DIVISIÓN | :S/1 |
| SUPERFICIE EN MOSAICO PREDIAL (Hás.) | :29,5 |

TIERRAS PERDIDAS DEL TÍTULO DE MERCED

| | |
|---------------------------|---------|
| SUPERFICIE PERDIDA (Hás.) | :29,5 |
| PORCENTAJE DEL T.M. | :100,0% |

ACTUALES OCUPANTES DE LAS TIERRAS PERDIDAS DEL TÍTULO DE MERCED

N° PARTICULARES :1

EMPRESAS FORESTALES :-

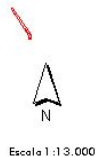
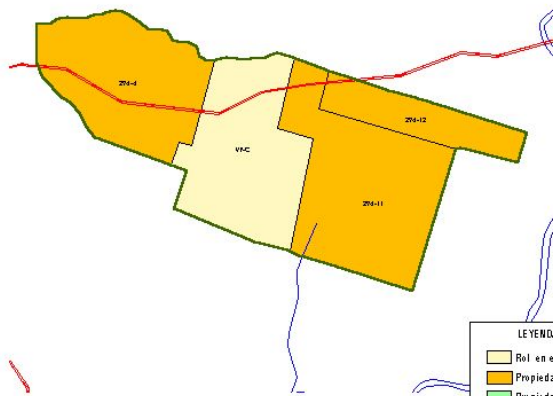
OBSERVACIONES

El Rol particular 291-28, ocupa la totalidad del Título de Merced.

Mapa/Ficha 199

COMISIÓN VERDAD HISTÓRICA Y NUEVO TRATO

COMUNIDAD MAPUCHE SANTOS CURINA O
 TITULO DE MERCED Nº 1138-A
 LUGAR COLLIMALLIN
 COMUNA LAUTARO
 PROVINCIA CAUTIN
 IX REGION DE LA ARAUCANIA



| LEYENDA | |
|--------------------|----------------------|
| [Light Yellow Box] | Rol en el T.M. |
| [Orange Box] | Propiedad Particular |
| [Light Green Box] | Propiedad Forestal |
| [Light Grey Box] | Propiedad Fiscal |
| [White Box] | Sin Información |
| [Orange Box] | Rol Propiedad |
| [Green Box] | Título de Merced |
| [Blue Line] | Hidrografía |
| [Red Line] | Red Vial |

ANTECEDENTES DEL TÍTULO

| | |
|---------------------------------------|--------|
| AÑO DE RADICACIÓN | :1906 |
| SUPERFICIE ORIGINAL (Hés.) | :180 |
| LEY DE DIVISIÓN DE LA COMUNIDAD | :4.111 |
| HIJUELAS RESULTANTES DE LA DMSIÓN | :47,0 |
| SUPERFICIE EN MOSAICO PREDIAL (Hés.) | :219,7 |

TIERRAS PERDIDAS DEL TÍTULO DE MERCED

| | |
|---------------------------|--------|
| SUPERFICIE PERDIDA (Hés.) | :127,4 |
| PORCENTAJE DEL T.M. | :72,2% |

ACTUALES OCUPANTES DE LAS TIERRAS PERDIDAS DEL TÍTULO DE MERCED

Nº PARTICULARES :3

EMPRESAS FORESTALES :-

OBSERVACIONES

El Rol 264-11 ocupa 59,56 hectáreas del T.M., donde se formo el predio Santa Haydee; el Rol 294-1 2 ocupa 19,95 hectáreas, formo el predio Peso a Peso; El Rol 294-4 ocupa 47,86 hectáreas y formo parte del Fundo Helvetia de 87,86 hectáreas.

Mapa/Ficha 200

COMISIÓN VERDAD HISTÓRICA Y NUEVO TRATO